

SEZNAM PŘÍLOH






- Záznam z jednání ze dne 14. 5. 2020
- Záznam z jednání ze dne 9. 7. 2020
- Záznam z jednání ze dne 14. 9. 2020
- CETIN, a.s.
- Vodafone Czech Republic a.s.
- T-Mobile Czech Republic a.s.
- GridServices, s.r.o.
- ČEZ Teplárenská, a.s.
- Telco Pro Services, a.s.
- E.ON Distribuce, a.s.
- České radiokomunikace, a.s.
- ČD-Telematika a.s.
- NET4GAS, s.r.o.
- Česká geologická služba
- ČEPRO, a.s.
- ELTODO, a.s.
- Vodovody a kanalizace Hodonín, a.s.
- Net-Connect s.r.o.
- Itself s.r.o.
- Dial Telecom, a.s.
- MND a.s.
- MERO ČR, a.s.
- DDK Bohemia s.r.o.
- Městská bytová správa, spol. s.r.o.
- Jihomoravská armaturka spol. s.r.o.
- Ministerstvo obrany, sekce nakládání s majetkem
- Lesy ČR
- Povodí Moravy, s.p.
- Obvodní Báňský úřad
- Moravský rybářský svaz, z.s.
- Archeologický ústav AV ČR, Brno
- Hasičský záchranný sbor Jihomoravského kraje
- Krajská hygienická stanice Jihomoravského kraje
- Krajský úřad Jihomoravského kraje, odbor dopravy
- Krajský úřad Jihomoravského kraje, odbor životního prostředí
- Městský úřad Hodonín, odbor životního prostředí
- Městský úřad Hodonín, odbor rozvoje města
- Městský úřad Hodonín, Obecní stavební úřad
- Městský úřad Hodonín, odbor investic a údržby
- Ředitelství silnic a dálnic ČR
- Krajské ředitelství Policie Jihomoravského kraje, DI Hodonín
- Kordis JMK, a.s.

E

DSP

Souřadnicový systém: S - JTSK

Výškový systém: Bp

Hlavní inženýr projektu:	Ing. Jaromír RUŠAR		 Majdalenky 19, 638 00 Brno Tel., fax: 545 222 037 E-mail: info@rusar.cz
Zodpovědný projektant:	Ing. Květoslav RUŠAR		
Vypracoval:	Ing. Petra STROUHALOVÁ		
Kontroloval:	Ing. Radoslav HOLÝ		
Kraj:	Jihomoravský	Datum: 12/2020	
Zadavatel:	Město Hodonín	Formát:	
Název akce:	Hodonín - přemostění silnice I/55 - lávka pro cyklisty a chodce		Měřítko:
			Účel: DSP
			Čís.zakáz.: 48 - 2020
			Archivní čís.: 17 - 2020
Název přílohy:	DOKLADY		Čís.soupravy: Čís. přílohy: E.1

ZÁZNAM Z JEDNÁNÍ

AKCE: Hodonín-přemostění silnice I/55-lávka pro cyklisty a chodce
PŘEDMĚT JEDNÁNÍ: Celková koncepce řešení
DATUM: 14.5.2020, čtvrtek
ČAS: 9,30 hod
MÍSTO JEDNÁNÍ: Město Hodonín, MÚ Masarykovo náměstí 53/1
ÚČASTNÍCI JEDNÁNÍ: viz příložená prezenční listina
PŘÍLOHY: -

OBSAH JEDNÁNÍ:

Jednalo se o vstupní jednání na výše uvedenou akci. Naše firma zpracovává PD ve stupni DSP+PDPS a navazuje na dokumentaci k Územnímu řízení, vypracovanou firmou PP projekt Hodonín.

- Bude dopracována stávající koncepce lávky, tedy lávky z dřevěných lepených nosníků. Šířkové uspořádání, rozpětí, poloha lávky zůstávají beze změny
- V rámci projednávání budou osloveny všechny strany, zabývající se vztahem lávka-okolní příroda a životní prostředí. Prostor pro zábor pozemků pro lávku a její rampy je součástí NPP Hodonínská Důbrava, jež je v současnosti podroben všestrannému biologickému průzkumu a sledování
- Technické řešení lávky bude takové, že lepený dřevěný vazník bude složen z montážních dílů, jejichž délka bude obecně použitelná pro další přemostění-např. rameno Staré Moravy.

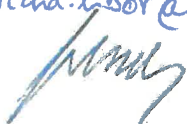



- Pro správné zařazení odpadů ze současné zpevněné lesní cesty bude proveden průzkum stran možného výskytu dehtových pojiv (v současnosti zprísňená pravidla pro ukládání škodlivých odpadů).

V Brně, dne 17.5.2020


Zaznamena: Ing. Jaromír Rušar

Prezenční Listina 14.5.2020
projednání Lávka přes I/55, Hodonín

JMÉNO	ORGANIZACE	E-mail, telefon
Svoboda	Město, odbor Iarú	svoboda.pavel@muholdovin.cz
Pavár	Pavár maty, s.r.o.	512 316 453 mavara.pavara.cz 602 791 886
STŘECHA	MĚSTO	stredha.libor@muholdovin.cz
HUDEC M.	Měú	 

ZÁZNAM Z JEDNÁNÍ

AKCE: Hodonín-přemostění silnice I/55 - lávka pro cyklisty a chodce
PŘEDMĚT JEDNÁNÍ: Jednání nad rozpracovanou projektovou dokumentací DSP
DATUM: 9.7.2020, čtvrtek
ČAS: 10:00 hod
MÍSTO JEDNÁNÍ: Město Hodonín, Národní třída 373/25, 695 01 Hodonín 1
ÚČASTNÍCI JEDNÁNÍ: viz prezenční listina
PŘÍLOHY: -

OBSAH JEDNÁNÍ:

Projektanti seznámili všechny přítomné s celkovou koncepcí řešení přemostění silnice I/55. Dotčená lokalita se nachází v evropsky významné lokalitě (EVL) Hodonínská Doubrava a ve významném krajinném prvku (VKP) Černé blato. Výstavbou lávky dojde k dočasným a trvalým záborům na parcelách ve vlastnictví ŘSD ČR, Lesy ČR a města Hodonín. V okolí lávky se nachází i některé inženýrské sítě (vysokotlaký plynovod, optický kabel CETIN a kanalizace). Projektová dokumentace ve stupni DSP vychází z předchozího stupně pro vydání územního rozhodnutí (DÚR), drobné změny oproti dokumentaci DÚR jsou popsány v diskuzi.

DISKUZE:

- Bylo probráno technické řešení lávky. Lávka je navržena jako tzv. integrovaná, mostní závěry na lávce nejsou, ložiska neslouží k přenosu dilatací, předpokládáme interakci se zemínou. Hlavní nosnou konstrukci tvoří dva parapetní nosníky z lepeného lamelové dřeva. Rozpětí jednotlivých polí, pole 1 22,65 m, pole 2 33,45 m. Mostovku na lávce tvoří fošny z akátového dřeva, dřevěné podélníky a ocelové příčníky (profil U). Nosníky jsou na podpěrách uloženy přes ocelová čepová ložiska. Spodní stavba je monolitická železobetonová (štíhlé stojky), založení prostřednictvím mikropilot. Stezka pro cyklisty a chodce je šířky 3,00 m, pochozí vrstva bude z asfaltobetonu.
- Parapetní nosníky budou provedeny ze dvou montážních celků stejné délky 27,83 m. Ve fázi výstavby bude pro osazení nosníků použita montážní podpěra. Jednotlivé fáze výstavby lávky: prostý nosník, prostý nosník s převislým koncem, spojitý nosník. Pro zachycení krouticích účinků budou u opěr instalovány ocelové přípravky.
- Změny oproti DÚR:
 - 1) Šířka lávky: v návrhu DSP byla mírně rozšířena celková šířka lávky, a to z původních 3,48 m na 3,80 m (rozšíření je o 160 mm na každou stranu). Tato skutečnost vyplynula z provedení statického výpočtu lávky. V původním návrhu ve stupni DÚR, byly lepené lamelové nosníky navrženy šířky 240 mm, nyní je nově šířka nosníků 400 mm. Byla upravena také výška nosníků, původní výška 1,50 m, nová výška ve stupni DSP 1,65 m. Nově lepený lamelový nosník výšky 1,65 m tvoří i záchytný systém pro pěší a cyklisty o normové výšce 1,30 m.
 - 2) Změna záborů: vlivem rozšíření lávky dojde k mírné úpravě trvalých záborů, dočasné zábory se oproti dokumentaci DÚR také liší. Veškeré zábory budou provedeny dle skutečnosti, s dotčenými vlastníky parcel se zábory budou ve stupni DSP podepsány nové souhlasy.
 - 3) Mostovka: v návrhu DSP byla pozměněna konstrukce a tloušťka mostovky. Oproti DÚR došlo k zeštíhlení mostovky o 200 mm. Nová tloušťka mostovky je tedy 300 mm, původní

tloušťka 500 mm. Kvůli eliminaci spoje dřevěného příčnicku s lamelovým nosníkem bude příčník proveden z ocelového U profilu 120. Příčníky budou instalovány v osových vzdálenostech 2,0 m.

- Ve stupni DSP budou stavební práce rozčleněny do stavebních objektů dle zvyklostí projektanta.
- Pan Ing. Ondráček (Lesy ČR) upozornil, že lesní cesta podél budoucího přemostění je využívána odvoznými soupravami se dřevem. Projektantka, při této skutečnosti, doplní schéma rozhledových poměrů na této cestě při výjezdu na silnici I/55.
- Do seznamu příloh projektant doplní k jednotlivým přílohám měřítka.
- Před samotnou expedicí hotové projektové dokumentace ve stupni DSP, bude svolán další výrobní výbor. Na tomto výrobním výboru bude řešeno řazení PD a celkové řešení finálního návrhu.
- Po provedeném geodetickém doměření dotčené lokality v části napojení stezky pro pěší a cyklisty na lesní cestu, byla zaměřena skutečná poloha závory na lesní cestě. Závora se nachází přímo v místě napojení stezky na lesní cestu. Z tohoto důvodu bylo domluveno přeložení této závory. Závora bude přeložena cca o 10 m směrem k silnici I/55 (mimo zmiňované napojení). Tato skutečnost bude zanesena i do rozpočtu.

Na tomto jednání byla odsouhlasena koncepce řešení rozpracované projektové dokumentace ve stupni DSP.

V Brně, dne 9.7.2020

Zaznamenala: Ing. Petra Strouhalová



AKCE:	Hodonín-přemostění silnice I/55-lávka pro cyklisty a chodce
PŘEDMĚT JEDNÁNÍ:	Jednání nad rozpracovanou projektovou dokumentací DSP
DATUM:	9.7.2020, čtvrtek
ČAS:	10:00 hod
MÍSTO JEDNÁNÍ:	Město Hodonín, Národní třída 373/25, 695 01 Hodonín 1

Svým podpisem níže stvrzuji, že souhlasím se zpracováním mých osobních údajů uvedených v tomto zájmu z jednání. Tyto údaje budou použity pouze pro potřeby výše uvedené akce a zcela v souladu s ustanovením GDPR.

[illegible]

ZÁZNAM Z JEDNÁNÍ

AKCE: Hodonín-přemostění silnice I/55 - lávka pro cyklisty a chodce
PŘEDMĚT JEDNÁNÍ: Jednání nad finální projektovou dokumentací DSP
DATUM: 14.9.2020, pondělí
ČAS: 9:30 hod
MÍSTO JEDNÁNÍ: Město Hodonín, Národní třída 373/25, 695 01 Hodonín 1
ÚČASTNÍCI JEDNÁNÍ: viz prezenční listina
PŘÍLOHY: -

OBSAH JEDNÁNÍ:

Plnění projektové dokumentace ve stupni DSP:

- Na jednání, které proběhlo dne 14.9.2020 předal zhotovitel PD investorovi 1 paré projektové dokumentace v tištěné podobě na akci Hodonín-přemostění silnice I/55 - lávka pro cyklisty a chodce ve stupni DSP. Předaná projektová dokumentace byla odevzdána bez kompletní dokladové části (část E.1 Doklady). Tímto předáním byl splněn bod. 3.1 Smlouvy o dílo – odevzdání PD pro stavební povolení v termínu do 150 kalendářních dnů od doručení výzvy Objednatele. Po obdržení všech souhlasných stanovisek dotčených orgánů vč. jejich zapracování do PD bude projektová dokumentace znovu vyexpedována ve smyslu plnění bodu 3.6 a 3.10.1 Smlouvy o dílo.
- Dnešní zápis současně slouží jako Protokol o předání a převzetí díla ve smyslu plnění bodu 3.5 Smlouvy o dílo.
- Dále bylo na jednání zhotovitelem projektové dokumentace odprezentováno celkové členění a podoba projektové dokumentace ve stupni DSP.
- Investor převzal a odsouhlasil příslušný projednaný stupeň projektové dokumentace ve stupni DSP.

Plnění inženýrské činnosti:

- Na jednání byla také projednána žádost zhotovitele o dodatek Smlouvy o dílo na prodlouženou lhůtu plnění o 3 měsíce. Investor tuto žádost akceptoval a projedná ji na radě města.

Plnění projektové dokumentace ve stupni PDPS:

- Plnění projektové dokumentace ve stupni PDPS bude dle Smlouvy o dílo (bod 3.3) v termínu do 60 kalendářních dnů od obdržení výzvy Objednatele.

V Brně, dne 14.9.2020

Zaznamenala: Ing. Petra Strouhalová





AKCE:	Hodonín-přemostění silnice I/55-lávka pro cyklisty a chodce
PŘEDMĚT JEDNÁNÍ:	Jednání nad finální projektovou dokumentací DSP
DATUM:	14.9.2020, pátek
ČAS:	9:30 hod
MÍSTO JEDNÁNÍ:	Město Hodonín, Národní třída 373/25, 695 01 Hodonín 1
UPOZORNĚNÍ:	Pro účinný podpis zařazením svých osobních

[illegible]

ZÁZNAM Z JEDNÁNÍ

AKCE: Hodonín-přemostění silnice I/55 - lávka pro cyklisty a chodce
PŘEDMĚT JEDNÁNÍ: Jednání nad finální projektovou dokumentací DSP vč. dokladové části
DATUM: 2.12.2020, středa
ČAS: 10:00 hod
MÍSTO JEDNÁNÍ: Město Hodonín, Národní třída 373/25, 695 01 Hodonín 1
ÚČASTNÍCI JEDNÁNÍ: viz prezenční listina
PŘÍLOHY: -

OBSAH JEDNÁNÍ:

Plnění projektové dokumentace ve stupni DSP vč. dokladové části:

- Na jednání, které proběhlo dne 2.12.2020 byla projednána projektová dokumentace ve stupni DSP vč. dokladové části (část E.1 Doklady). Tímto jednáním bylo odsouhlaseno celkové řazení PD ve smyslu vyhlášky č. 146/2008 Sb.
- Projektová dokumentace vč. dokladové části bude vyexpedována a předána objednateli dne 14.12.2020. Součástí předání bude Protokol o předání a převzetí díla ve smyslu plnění bodu 3.5 Smlouvy o dílo.
- Předávací protokol bude odkazovat na Smlouvu o dílo a příslušné odstavce smlouvy (2.2.1 a 2.2.2., v rozsahu 2.2.2.1, 2.2.2.2 a 2.2.2.3), pro předání projektové dokumentace ve stupni DSP vč. dokladové části.

Plnění projektové dokumentace ve stupni PDPS:

- Plnění projektové dokumentace ve stupni PDPS bude dle Smlouvy o dílo (bod 3.3) v termínu do 60 kalendářních dnů od obdržení výzvy Objednatele.

V Brně, dne 2.12.2020




Zaznamenala: Ing. Petra Strouhalová



Prezenční listina

z projednání projektové dokumentace pro stavební povolení stavby „Hodonín – přemostění silnice I/55, lávka pro cyklisty a chodce“

dne 2.12.2020 v 10:00 hodin v zasedací místnosti odboru IaÚ MěÚ Hodonín

Organizace	Jméno	Podpis	telefon e-mail:
MÚ HODONÍN	SRAMKOVÁ		sramkova.lenska@mu-hodonin.cz
Město Hodonín	SVOBODA		724 203 061 svoboda.milan@mu-hodonin.cz
RUSAR MOSTY	STROUHALOVÁ		strouhalova@rusar.cz
Město Hodonín	ING. HUDEC		hudec.milan@mu-hodonin.cz

**vyjádření o existenci sítě elektronických komunikací
společnosti CETIN a.s.**

(„Vyjádření“)

**A VŠEOBECNÉ PODMÍNKY OCHRANY SÍTĚ ELEKTRONICKÝCH KOMUNIKACÍ
společnosti CETIN a.s.**

(„Všeobecné podmínky ochrany SEK“)

toto Vyjádření a Všeobecné podmínky ochrany SEK je vydané dle ustanovení § 101 zákona č. 127/2005 Sb., o elektronických komunikacích a o změně některých souvisejících zákonů, v platném znění („Zákon o elektronických komunikacích“), a dle ustanovení § 161 zákona č. 183/2006 Sb., o územním plánování a stavebním řádu, v platném znění („Stavební zákon“), a dle příslušných ustanovení zákona č. 89/2012 Sb., občanského zákoníku, v platném znění („Občanský zákoník“)

Číslo jednací: 610480/20

Číslo žádosti: 0120 761 693 („Žádost“)

Císlo žádosti: 0120 761 693 („Žádost“)

Název akce („Stavba“)		Přemostění silnice I/55- lávka pro cyklisty a chodce	
Důvod vydání Vyjádření („Důvod vyjádření“)		Informace o poloze sítě	
Žadatel	Rušar mosty, s.r.o., kontaktní osoba: Rušar mosty, s.r.o. , Majdalenky 853/19, Brno, 63800		
Stavebník	-- neuvedeno --, , -- neuvedeno --, 0		
Zájmové území	Okres	Hodonín	
	Obec	Hodonín	
	Kat. území / č. parcely	Hodonín	
Platnost Vyjádření		20. 4. 2022 („Den konce platnosti Vyjádření“)	

Žadatel Žádostí určil a vyznačil Zájmové území, jakož i určil Důvod Vyjádření.

Na základě určení a vyznačení Zájmového území Žadatelem a na základě určení Důvodu Vyjádření vydává společnost CETIN a.s. následující Vyjádření:

Dojde ke střetu se sítí elektronických komunikací (dále jen „SEK“) společnosti CETIN a.s.

- (I) Na Žadatelem určeném a vyznačeném Zájmovém území se vyskytuje SEK společnosti CETIN a.s.; a
- (II) Stavebník nebo jím pověřená třetí osoba je povinen řídit se Všeobecnými podmínkami ochrany SEK, které jsou nedílnou součástí Vyjádření; a
- (III) pro případ, že bude nezbytné přeložení SEK, zajistí vždy takové přeložení SEK její vlastník, společnost CETIN a.s. Stavebník, který vyvolal překládku SEK je dle ustanovení § 104 odst. 17 Zákona o elektronických komunikacích povinen uhradit společnosti CETIN a.s. veškeré náklady na nezbytné úpravy dotčeného úseku SEK, a to na úrovni stávajícího technického řešení; a
- (IV) pro účely přeložení SEK dle bodu (III) tohoto Vyjádření je Stavebník povinen uzavřít se společností CETIN a.s. Smlouvu o realizaci překládky SEK; a
- (V) Stavebník a/nebo Žadatel není oprávněn užít toto Vyjádření k podání jakékoliv žádosti o vydání jakéhokoliv správního rozhodnutí či jiného rozhodnutí majícího obdobný charakter.

Číslo jednací: 610480/20

Číslo žádosti: 0120 761 693

Vyjádření je platné pouze pro Zájmové území určené a vyznačené Žadatelem, jakož i pro Důvod Vyjádření stanovený a určený Žadatelem v Žádosti.

Vyjádření pozbývá platnosti i) dnem, kdy je Žadatelem a/nebo Stavebníkem použito k podání žádosti o vydání jakéhokoliv správního rozhodnutí či jiného rozhodnutí majícího obdobný charakter a/nebo dnem zahájení jakéhokoliv správního rozhodnutí či jiného rozhodnutí majícího obdobný charakter, ve kterém bylo Vyjádření použito, ii) uplynutím doby platnosti v tomto Vyjádření uvedeného, iii) změnou rozsahu Zájmového území či změnou Důvodu Vyjádření uvedeného v Žádosti a/nebo iv) porušením Všeobecných podmínek ochrany SEK, to vše v závislosti na tom, která ze skutečností rozhodná pro pozbytí platnosti Vyjádření nastane nejdříve.

Společnost CETIN a.s. vydáním tohoto Vyjádření poskytla Žadateli pro Žadatelem určené a vyznačené Zájmové území veškeré informace o SEK dostupné společnosti CETIN a.s. ke dni podání Žádosti.


Ze strany společnosti CETIN a.s. může v některých případech docházet ke zpracování Vašich osobních údajů. Ke zpracování Vašich osobních údajů dochází vždy v souladu s platnými právními předpisy. Konkrétní zásady a podmínky zpracování osobních údajů společnosti CETIN a.s. jsou dostupné na stránce <https://www.cetin.cz/zasady-ochrany-osobnich-udaju>.

V případě dotazů k Vyjádření kontaktujte prosím asistenční linku 238 461 111.

Přílohami Vyjádření jsou:

- *Všeobecné podmínky ochrany SEK*
- *Informace k vytýčení SEK ve vlastnictví společnosti CETIN a.s.*
- *Situační výkres (obsahuje Zájmové území určené a vyznačené Žadatelem a výřezy účelové mapy SEK)*

Vyjádření vydala společnost **CETIN a.s.** dne: 20. 4. 2020.


CETIN a.s.
Českomoravská 2510/19, Libeň
190 00 Praha 9
DIČ CZ04084063
102

VŠEOBECNÉ PODMÍNKY OCHRANY SÍTĚ ELEKTRONICKÝCH KOMUNIKACÍ společnosti CETIN a.s.**1. PLATNOST VŠEOBECNÝCH PODMÍNEK**

- i) Tyto Všeobecné podmínky ochrany sítě elektronických komunikací (dále jen „VPOSEK“) tvoří součást Vyjádření (jak je tento pojem definován níže v článku 2 VPOSEK).
- ii) V případě rozporu mezi Vyjádřením a těmito VPOSEK mají přednost ustanovení Vyjádření, pokud není těmito VPOSEK stanoveno jinak.

2. DEFINICE

Níže uvedené termíny, jsou-li použity v těchto VPOSEK a uvozeny velkým písmenem, mají následující význam:

„**CETIN**“ znamená CETIN a.s. se sídlem Českomoravská 2510/19, Libeň, 190 00 Praha 9, IČO: 04084063, zapsaná v obchodním rejstříku vedeném Městským soudem v Praze pod spz. B 20623;

„**Den**“ je kalendářní den;

„**Kabelovod**“ podzemní zařízení sestávající se z tělesa Kabelovodu a kabelových komor, sloužící k zatahování kabelů a ochranných trubek;

„**Občanský zákoník**“ znamená zákon č. 89/2012 Sb., občanský zákoník, ve znění pozdějších předpisů;

„**POS**“ je zaměstnanec společnosti CETIN, pověřený ochranou sítě, Tomáš Zaremba, tel.: 775 346 360, e-mail: tomas.zaremba@cetin.cz;

„**Pracovní den**“ znamená Den, který není v České republice dnem pracovního klidu nebo státem uznaným svátkem;

„**Příslušné požadavky**“ znamená jakýkoli a každý příslušný právní předpis, vč. technických norem, nebo normativní právní akt veřejné správy či samosprávy, nebo jakékoli rozhodnutí, povolení, souhlas nebo licenci, včetně podmínek, které s ním souvisí;

„**Překládka**“ je stavba spočívající ve změně trasy vedení SEK ve vlastnictví CETIN nebo přemístění zařízení SEK ve vlastnictví CETIN; Stavebník, který Překládku vyvolal, je dle ustanovení § 104 odst. 17 Zákona o elektronických komunikacích povinen uhradit společnosti CETIN veškeré náklady na nezbytné úpravy dotčeného úseku SEK, a to na úrovni stávajícího technického řešení;

„**SEK**“ je síť elektronických komunikací ve vlastnictví CETIN;

„**Stavba**“ je stavba a/nebo činnost ve vztahu, k níž bylo vydáno Vyjádření, a je prováděna Stavebníkem a/nebo Žadatelem v souladu s Příslušnými požadavky, povolená příslušným správním rozhodnutím vydaným dle Stavebního zákona;

„**Stavebník**“ je osoba takto označená ve Vyjádření;

„**Stavební zákon**“ je zákon č. 183/2006 Sb., o územním plánování a stavebním řádu;

„**Vyjádření**“ je vyjádření o existenci sítě elektronických komunikací vydané společností CETIN dne 20. 4. 2020 pod č.j. 610480/20;

„**Zájmové území**“ je území označené Žadatelem a/nebo Stavebníkem v Žádosti;

„**Situační výkres**“ je výkres, který je přílohou Vyjádření a obsahuje Zájmové území určené a vyznačené Žadatelem v Žádosti a výřezy účelové mapy SEK;

„**Zákon o elektronických komunikacích**“ je zákon č. 127/2005 Sb., o elektronických komunikacích a o změně některých souvisejících zákonů, ve znění pozdějších předpisů;

„**Žadatel**“ je osoba takto označená ve Vyjádření.

„**Žádost**“ je žádost, kterou Žadatel a/nebo Stavebník požádal CETIN o vydání Vyjádření.

3. PLATNOST A ÚČINNOST VPOSEK

Tyto VPOSEK jsou platné a účinné Dnem odeslání Vyjádření na i) adresu elektronické pošty Stavebníka a/nebo Žadatele uvedenou v Žádosti nebo ii) adresu pro doručení prostřednictvím poštovní přepravy uvedenou Stavebníkem a/nebo Žadatelem v Žádosti.

4. OBECNÁ PRÁVA A POVINNOSTI STAVEBNÍKA A/NEBO ŽADATELE

- (i) Stavebník, Žadatel je výslovně srozuměn s tím, že SEK je veřejně prospěšným zařízením, byla zřízena ve veřejném zájmu a je chráněna Příslušnými požadavky.
- (ii) SEK je chráněna ochranným pásmem, jehož rozsah je stanoven (a) ustanovením § 102 Zákona o elektronických komunikacích a/nebo (b) právními předpisy účinnými před Zákonom o elektronických komunikacích, není-li Příslušnými požadavky stanoveno jinak.
- (iii) Stavebník, Žadatel nebo jím pověřená třetí osoba, je povinen při provádění Stavby nebo jiných prací, při odstraňování havárií a projektování staveb, řídit se Příslušnými požadavky, správnou praxí v oboru stavebnictví a technologickými postupy a je povinen učinit veškerá nezbytná opatření vyžadovaná Příslušnými požadavky k ochraně SEK před poškozením. Povinnosti dle tohoto odstavce má Stavebník rovněž ve vztahu k SEK, které se nachází mimo Zájmové území.
- (iv) Při zjištění jakéhokoli rozporu mezi údaji v Situačním výkresu, který je přílohou Vyjádření a skutečným stavem, je Stavebník a/nebo Žadatel povinen bez zbytečného odkladu, nejpozději Den následující po zjištění takové skutečnosti, zjištěný rozpor oznámit POS.
- (v) Stavebník, Žadatel nebo jím pověřená třetí osoba, je povinen každé poškození či krádež SEK bezodkladně, nejpozději Den následující po zjištění takové skutečnosti, oznámit takovou skutečnost dohledovému centru společnosti CETIN na telefonní číslo +420 238 464 190.
- (vi) Bude-li Stavebník, Žadatel nebo jím pověřená třetí osoba na společnosti CETIN požadovat, aby se jako účastník správního řízení, pro jehož účely bylo toto Vyjádření vydáno, vzdala práva na odvolání proti rozhodnutí vydanému ve správním řízení, je oprávněn kontaktovat POS.

5. POVINNOSTI STAVEBNÍKA PŘI PŘÍPRAVĚ STAVBY

- (i) Při projektování Stavby je Stavebník povinen zajistit, aby projektová dokumentace Stavby (i) zohledňovala veškeré požadavky na ochranu SEK vyplývající z Příslušných požadavků, zejména ze Zákona o elektronických komunikacích a Stavebního zákona, (ii) respektovala správnou praxi v oboru stavebnictví a technologické postupy a (iii) umožňovala, aby i po provedení a umístění Stavby dle takové projektové dokumentace byla společnost CETIN, jako vlastník SEK schopna bez jakýchkoli omezení a překážek provozovat SEK, provádět údržbu a opravy SEK.
- (ii) Nebude-li možné projektovou dokumentací zajistit některý, byť i jeden z požadavků dle předchozího odstavce (i) a/nebo umístění Stavby by mohlo způsobit, že nebude naplněn některý, byť i jeden z požadavků dle předchozího odstavce (i), vyvolá Stavebník Překládku.
- (iii) Při projektování Stavby, která se nachází nebo je u ní zamýšleno, že se bude nacházet v ochranném pásmu radiových tras společnosti CETIN a překračuje výšku 15 m nad zemským povrchem, a to včetně dočasných objektů zařízení staveníště (jeřáby, konstrukce, atd.) je Stavebník povinen písemně kontaktovat POS za účelem získání konkrétního stanoviska a podmínek k ochraně radiových tras společnosti CETIN a pro určení, zda Stavba vyvolá Překládku. Ochranné pásmo radiových tras v šířce 50m je zakresleno do situačního výkresu, který je součástí tohoto Vyjádření.

VŠEOBECNÉ PODMÍNKY OCHRANY SÍTĚ ELEKTRONICKÝCH KOMUNIKACÍ společnosti CETIN a.s.

Číslo jednací: 610480/20

Číslo žádosti: 0120 761 693

- (iv) Pokud se v Zájmovém území nachází podzemní silové vedení (NN) ve vlastnictví společnosti CETIN, je Stavebník povinen ve vztahu k projektové dokumentaci zajistit totéž, co je uvedeno pod písm (i) tohoto článku 5, přičemž platí, že Stavebník vyvolá Překládku v případech uvedených pod písm (ii) tohoto článku 5.
- (v) Stavebník je povinen při projektování Stavby, která je stavbou (a) zařízení silových elektrických sítí (VN, VVN a ZVVN) a/nebo (b) trakčních vedení, provést výpočet či posouzení rušivých vlivů na SEK, zpracovat ochranná opatření, to vše dle a v souladu s Příslušnými požadavky. Stavebník je povinen nejpozději třicet (30) Dnů před podáním žádosti o vydání příslušného správního rozhodnutí k umístění Stavby dle Stavebního zákona předat POS výpočet či posouzení rušivých vlivů na SEK a zpracovaná ochranná opatření.
- (vi) Je-li Stavba v souběhu s Kabelovodem, nebo Kabelovod kříží, je Stavebník povinen nejpozději ke Dni, ke kterému započne se zpracováním projektové dokumentace ke Stavbě, oznámit POS a projednat s POS (a) veškeré případy, kdy trajektorie podvrtná a protlaků budou vedeny ve vzdálenosti menší, než je 1,5 m od Kabelovodu a (b) jakékoliv výkopové práce, které budou nebo by mohly být vedeny v úrovni či pod úrovní Kabelovodu nebo kabelové komory.
- (vii) Je-li Stavba umístěna nebo má být umístěna v blízkosti Kabelovodu, ve vzdálenosti menší, než jsou 2 m nebo kříží-li Stavba Kabelovod ve vzdálenosti menší, než je 0,5 m nad nebo kdekoliv pod Kabelovodem, je Stavebník povinen předložit POS k posouzení zakreslení Stavby v příčných řezech, přičemž do příčného řezu je Stavebník rovněž povinen zakreslit profil kabelové komory.

6. POVINNOSTI STAVEBNÍKA PŘI PROVÁDĚNÍ STAVBY

- (i) Stavebník je před započítím jakýchkoliv zemních prací ve vztahu ke Stavbě povinen vytyčit trasu SEK na terénu dle Příslušných požadavků a dle Stavebního zákona. S vytyčenou trasou SEK je Stavebník povinen seznámit všechny osoby, které budou anebo by mohly zemní práce ve vztahu ke Stavbě provádět. V případě porušení této povinnosti bude Stavebník odpovědný společnosti CETIN za náklady a škody, které porušením této povinnosti společnosti CETIN vzniknou a je povinen je společnosti CETIN uhradit.
- (ii) Pět (5) Pracovních dní před započítím jakýchkoliv prací ve vztahu ke Stavbě je Stavebník povinen oznámit společnosti CETIN, že zahájí práce či činnosti ve vztahu ke Stavbě. Písemné oznámení dle předchozí věty zašle Stavebník na adresu elektronické pošty POS a bude obsahovat minimálně číslo jednací Vyjádření a kontaktní údaje Stavebníka.
- (iii) Stavebník je povinen zabezpečit a zajistit SEK proti mechanickému poškození, a to zpravidla dočasným umístěním silničních betonových panelů nad kabelovou trasou SEK. Do doby, než je zajištěna a zabezpečena ochrana SEK proti mechanickému poškození, není Stavebník oprávněn přejíždět vozidly nebo stavební mechanizací kabelovou trasu SEK. Při přepravě vysokých nákladů nebo při projíždění stroji, vozidly či mechanizací pod nadzemním vedením SEK je Stavebník povinen prověřit, zda výška nadzemního vedení SEK je dostatečná a umožňuje spolehlivý a bezpečný způsob přepravy nákladu či průjezdu strojů, vozidel či mechanizace.
- (iv) Při provádění zemních prací v blízkosti SEK je Stavebník povinen postupovat tak, aby nedošlo ke změně hloubky uložení nebo prostorového uspořádání SEK. V místech, kde SEK vystupuje ze země do budovy, rozváděče, na sloup apod. je Stavebník povinen vykonávat zemní práce se zvýšenou mírou opatrnosti, výkopové práce v blízkosti sloupů nadzemního vedení SEK je Stavebník povinen provádět v takové vzdálenosti od sloupů nadzemního vedení SEK,

kteřá je dostatečná k tomu, aby nedošlo nebo nemohlo dojít k narušení stability sloupů nadzemního vedení SEK. Stavebník je povinen zajistit, aby jakoukoliv jeho činností nedošlo bez souhlasu a vědomí společnosti CETIN (a) ke změně nivelety terénu, a/nebo (b) k výsadbě trvalých porostů, a/nebo (c) ke změně rozsahu a změně konstrukce zpevněných ploch. Pokud došlo k odkrytí SEK, je Stavebník povinen SEK po celou dobu odkrytí náležitě zabezpečit proti provedení, poškození a odcizení.

- (v) Zjistí-li Stavebník kdykoliv během provádění prací ve vztahu ke Stavbě jakýkoliv rozpor mezi údaji v projektové dokumentaci a skutečností, je povinen bezodkladně přerušit práce a oznámit zjištěný rozpor na adresu elektronické pošty POS. Stavebník není oprávněn pokračovat v pracích ve vztahu ke Stavbě do doby, než získá písemný souhlas POS s pokračováním prací.
- (vi) Stavebník není bez předchozího písemného souhlasu společnosti CETIN oprávněn manipulovat s kryty kabelových komor, jakkoliv zakrývat vstupy do kabelových komor, a to ani dočasně, vstupovat do kabelových komor, jakkoliv manipulovat s případně odkrytými prvky SEK či s jakýmkoliv jiným zařízením se SEK souvisejícím. Rovněž bez předchozího písemného souhlasu společnosti CETIN není Stavebník oprávněn umístit nad trasou Kabelovodu jakoukoliv jinou síť technické infrastruktury v podélném směru.
- (vii) Byla-li v souladu s Vyjádřením a těmito VPOSEK odkryta SEK je Stavebník povinen tři (3) Pracovní dny před zakrytím SEK písemně oznámit POS zakrytí SEK a vyzvat ho ke kontrole před zakrytím. Oznámení Stavebníka dle předchozí věty musí obsahovat minimálně předpokládaný Den zakrytí, číslo jednací Vyjádření a kontaktní údaje Stavebníka. Stavebník není oprávněn provést zakrytí do doby, než získá písemný souhlas POS se zakrytím.

7. ROZHODNÉ PRÁVO

Vyjádření a VPOSEK se řídí českým právem, zejména Občanským zákoníkem, Zákonem o elektronických komunikacích a Stavebním zákonem. Veškeré spory z Vyjádření či VPOSEK vyplývající budou s konečnou platností řešeny u příslušného soudu České republiky.

8. PÍSEMNÝ STYK

Písemným stykem či pojmem „písemně“ se pro účely Vyjádření a VPOSEK rozumí předání zpráv jedním z těchto způsobů:
- v listinné podobě;
- e-mailovou zprávou se zaručeným elektronickým podpisem dle zák. č. 227/2000 Sb., o elektronickém podpisu a o změně některých dalších zákonů (zákon o elektronickém podpisu), ve znění pozdějších předpisů;

9. ZÁVĚREČNÁ USTANOVENÍ

- (i) Stavebník, Žadatel nebo jím pověřená třetí osoba je počínaje Dnem převzetí Vyjádření povinen užít informace a data uvedená ve Vyjádření pouze a výhradně k účelu, pro který mu byla tato poskytnuta. Stavebník, Žadatel nebo jím pověřená třetí osoba není oprávněn informace a data rozmnožovat, rozšiřovat, pronajímat, půjčovat či jinak umožnit jejich užívání třetí osobou bez předchozího písemného souhlasu společnosti CETIN.
- (ii) Pro případ porušení kterékoliv z povinností Stavebníka, Žadatele nebo jím pověřené třetí osoby, založené Vyjádřením /nebo těmito VPOSEK je Stavebník, Žadatel či jím pověřená třetí osoba odpovědný za veškeré náklady a škody, které společnosti CETIN vzniknou porušením povinností Stavebníka, Žadatele nebo jím pověřené třetí osoby.

Číslo jednací: 610480/20

Číslo žádosti: 0120 761 693

Informace k vytyčení SEK

V případě požadavku na vytyčení PVSEK společnosti CETIN a.s. se, prosím, obraťte na společnosti uvedené níže.

CETIN a.s. - středisko Morava jih

se sídlem: Českomoravská 2510/19, Libeň, 190 00 Praha 9
IČ: 04084063 DIČ: CZ04084063
kontakt: tel: 238462110 obslužná doba po-pa 7 - 15 hod

Vegacom, a.s. - výhradní dodavatel společnosti CETIN a.s.

se sídlem: Novodvorská 1010/14, 142 01 Praha 4
IČ: 25788680 DIČ: CZ25788680
kontakt: Luboš Bodzík, mobil: 603855439, e-mail: bodzik@vegacom.cz
Jaromír Kovalčík (pro okres Hodonín), mobil: 725936197, e-mail: kovalcik@vegacom.cz

CONTENT, s.r.o.

se sídlem: Karlov 1246, 594 01 Velké Meziříčí, pobočka: Okružní 28/18, 591 01 Žďár nad Sázavou
IČ: 63492164 DIČ: CZ63492164
kontakt: Martin Kalina, tel/fax: 566521721, mobil: 777702117, e-mail: kalina@content-vm.cz,
vytycenisiti@seznam.cz

ELTEKO, spol. s r.o.

se sídlem: bří Jaroňků 4063, 760 01 Zlín
IČ: 46342401 DIČ:
kontakt: Pavel Hrabovský, mobil: 603 226 502, e-mail: vytycovani@seznam.cz

Jiří Novotný, Montáž, údržba a servis tel.sítí - okr. Třebíč, Znojmo

se sídlem: Akad. Práta 524, 675 55 Hrotovice, okr. Třebíč
IČ: 72377259 DIČ:
kontakt: Jiří Novotný, tel.: 568860888, mobil: 777318588, e-mail: novotny.hrotovice@seznam.cz

Josef Joura

se sídlem: Okřešice 53, okres Třebíč, 674 01
IČ: 88282091 DIČ: CZ6312180820
kontakt: Josef Joura, mobil: 602578674, e-mail: josefjoura@seznam.cz

Karel Horský

se sídlem: Poličská 877/36, 568 02 Svitavy - Předměstí
IČ: 01377841 DIČ:
kontakt: Karel Horský, mobil: 602 483 023, e-mail: k.horsky.sy@gmail.com

Radim Zabloudil

se sídlem: Tábor 2356/28a, 602 00 Brno - Žabovřesky
IČ: 74899589 DIČ: CZ6210151585
kontakt: Radim Zabloudil, mobil: 602760276, e-mail: radim.zabloudil@seznam.cz

Sitel, spol. s r.o., oblast Brno

se sídlem: Vinohradská 74, 618 00 Brno-Černovice
IČ: 44797320 DIČ: CZ 44797320
kontakt: Vladimír Holík, mobil: 602171192, e-mail: vholik@sitel.cz

Číslo jednací: 610480/20

Číslo žádosti: 0120 761 693

STRATEL

se sídlem: Na březině 340 Rozdrojovice, 664 34 Brno-venkov

IČ: 26259427

DIČ: CZ26259427

kontakt: Daniel Stráský, tel/fax: 546221222, mobil: 602770022, e-mail: stratel@stratel.cz

TEMO Brno s.r.o

se sídlem: Hutařova 21, 612 00 Brno

IČ: 49436821

DIČ:

kontakt: Milan Král, tel.: 541216221, fax: 541213221, mobil: 602544583, e-mail: vytycenio2@centrum.cz

UniCab, s.r.o.,

se sídlem: Švehlova 44, 664 00 Šlapanice

IČ: 26961873

DIČ: CZ26961873

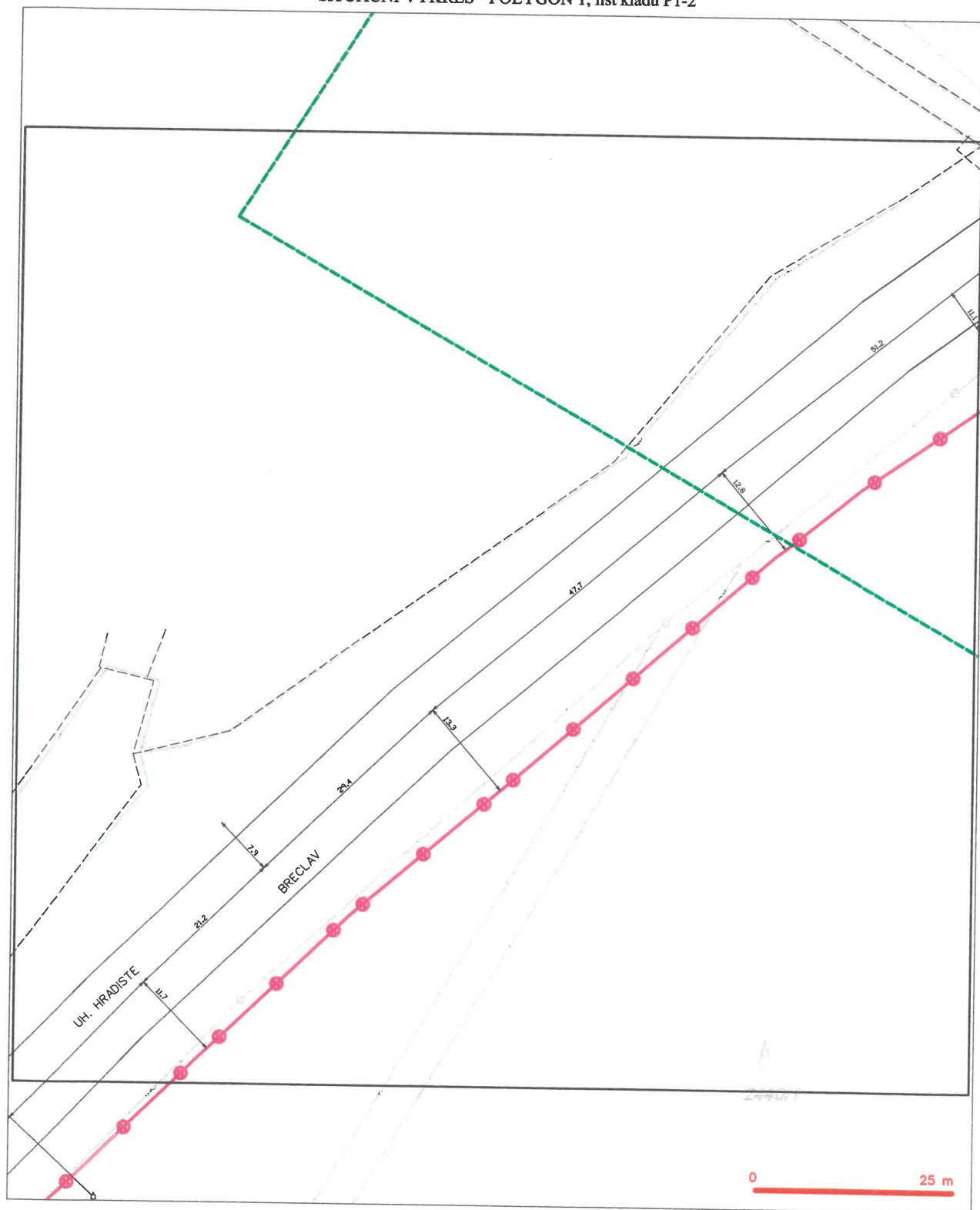
kontakt: Dita Schulzová, tel.: 548220344, e-mail: unicab@unicab.cz

SITUAČNÍ VÝKRES - POLYGON 1, list kladu P1-3



- [illegible]

SITUAČNÍ VÝKRES - POLYGON 1, list kladu P1-2











LEGENDA

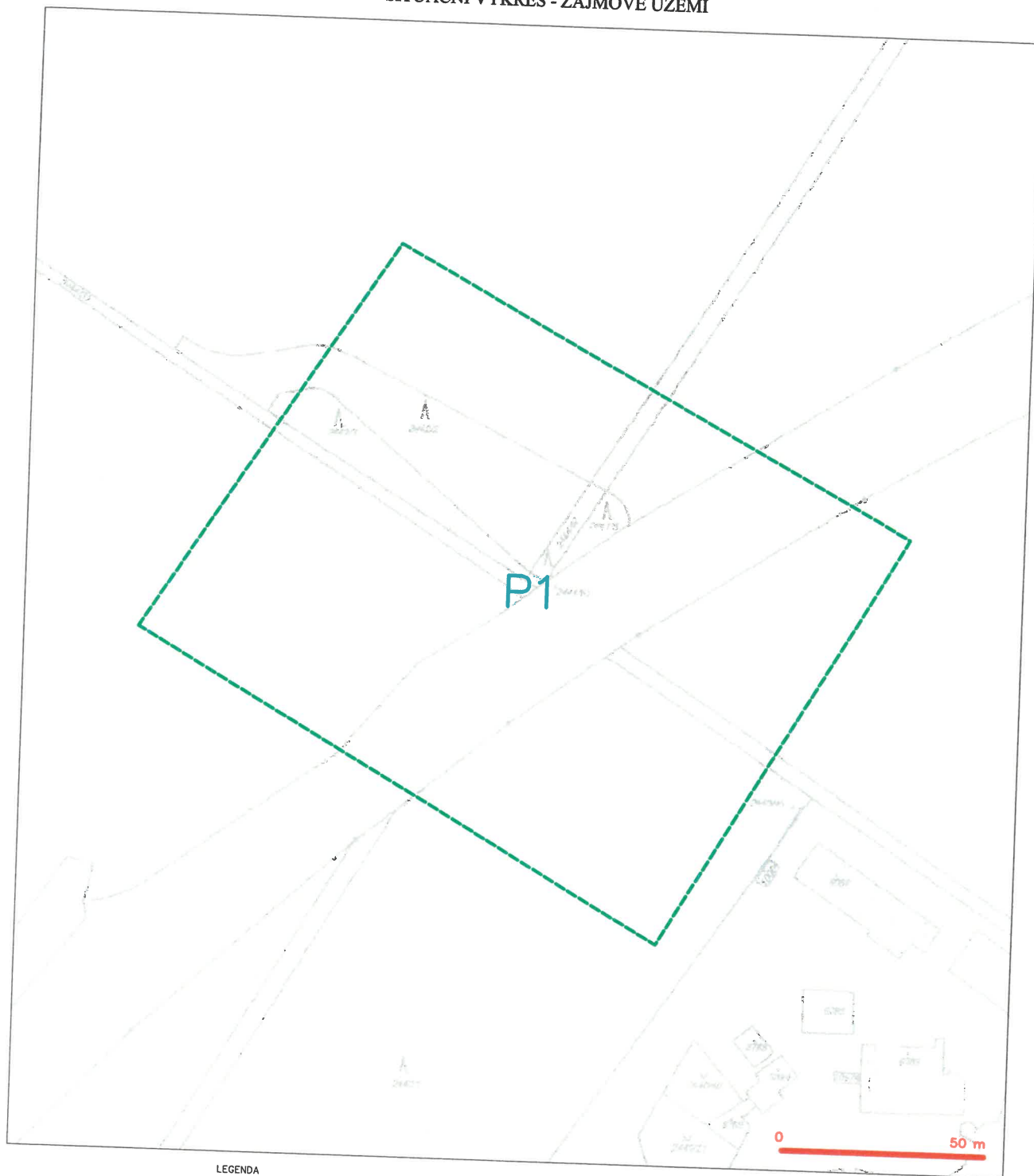
- | | |
|--|--|
| <ul style="list-style-type: none"> — hranice státního území k vyjádření — hranice státního území k vyjádření CETIN — hranice státního území k vyjádření CETIN — hranice státního území k vyjádření CETIN — hranice státního území k vyjádření CETIN — hranice státního území k vyjádření CETIN | <ul style="list-style-type: none"> — hranice státního území k vyjádření CETIN — hranice státního území k vyjádření CETIN — hranice státního území k vyjádření CETIN — hranice státního území k vyjádření CETIN — hranice státního území k vyjádření CETIN — hranice státního území k vyjádření CETIN |
|--|--|

SITUAČNÍ VÝKRES - POLYGON 1, list kladu P1-1



- travce s výhledem ústředí
- NP připojení ústředí s NP připojenou CETN
- zaměřený průběh metacellulární kabely
- zaměřený průběh optického kabelu, NDCP trubky nebo soustavy optického a metacellulární kabelu
- nezaměřený průběh metacellulární kabelu
- notovenní síť cív

-  *nezavršený/á priechod optického kábla, NOPE trucky*
 *naba alebo spojba optického v metalického kábla*
 *radiové sítě, ochranné pásmo radiové sítě*
 *nostraný sítě*
 *napravované sítě*  *izolátor, kabeľový*
 *podstraný sítě cív*
 *sítě s NV*



LEGENDA

----- hranice zájmového území a vyjádření

Karl
 CETIN a.s.
 Českomoravská 2510/19, Libeň
 190 00 Praha 9
 DIČ: CZ04084063
 102

**VYJÁDŘENÍ O EXISTENCI SÍTĚ ELEKTRONICKÝCH KOMUNIKACÍ
společnosti CETIN a.s.
(„Vyjádření“)**

**A VŠEOBECNÉ PODMÍNKY OCHRANY SÍTĚ ELEKTRONICKÝCH KOMUNIKACÍ
společnosti CETIN a.s.
(„Všeobecné podmínky ochrany SEK“)**

toto Vyjádření a Všeobecné podmínky ochrany SEK je vydané dle ustanovení § 101 zákona č. 127/2005 Sb., o elektronických komunikacích a o změně některých souvisejících zákonů, v účinném znění („**Zákon o elektronických komunikacích**“), a dle ustanovení § 161 zákona č. 183/2006 Sb., o územním plánování a stavebním řádu, v účinném znění („**Stavební zákon**“), a dle příslušných ustanovení zákona č. 89/2012 Sb., občanský zákoník, v účinném znění („**Občanský zákoník**“)

Číslo jednací: 734224/20

Číslo žádosti: 0120 877 122 („Žádost“)

Název akce („Stavba“)	Hodonín ? přemostění silnice I/55 ? lávka pro cyklisty a chodce	
Důvod vydání Vyjádření („Důvod vyjádření“)	Stavební řízení	
Žadatel	Rušar mosty, s.r.o.	
Stavebník	Město Hodonín, Masarykovo nám. 53/1, Hodonín, 69501	
Zájmové území	Okres	Hodonín
	Obec	Hodonín
	Kat. území / č. parcely	Hodonín
Platnost Vyjádření	16. 9. 2022 („Den konce platnosti Vyjádření“)	

Žadatel Žádostí určil a vyznačil Zájmové území, jakož i určil Důvod Vyjádření.

Na základě určení a vyznačení Zájmového území Žadatelem a na základě určení Důvodu Vyjádření vydává společnost CETIN a.s. následující Vyjádření:

Dojde ke střetu se sítí elektronických komunikací (dále jen „SEK“) společnosti CETIN a.s.

- (I) Na Žadatelem určeném a vyznačeném Zájmovém území se vyskytuje SEK společnosti CETIN a.s.;
- (II) Společnost CETIN a.s. **za podmínky splnění bodu (III) tohoto Vyjádření souhlasí**, aby Stavebník a/nebo Žadatel, je-li Stavebníkem v Zájmovém území vyznačeném v Žádosti, provedl Stavbu a/nebo činnosti povolené příslušným správním rozhodnutím vydaným dle Stavebního zákona;
- (III) Stavebník a/nebo Žadatel, je-li Stavebníkem je povinen řídit se Všeobecnými podmínkami ochrany SEK, které jsou nedílnou součástí Vyjádření;
- (IV) Pro případ, že bude nezbytné přeložení SEK, zajistí vždy takové přeložení SEK její vlastník, společnost CETIN a.s. Stavebník, který vyvolal překládku SEK je dle ustanovení § 104 odst. 17 Zákona o elektronických komunikacích povinen uhradit společnosti CETIN a.s. veškeré náklady na nezbytné úpravy dotčeného úseku SEK, a to na úrovni stávajícího technického řešení;
- (V) Pro účely přeložení SEK dle bodu (IV) tohoto Vyjádření je Stavebník povinen uzavřít se společností CETIN a.s. Smlouvu o realizaci překládky SEK.

Číslo jednací: 734224/20

Číslo žádosti: 0120 877 122

Vyjádření je platné pouze pro Zájmové území určené a vyznačené Žadatelem, jakož i pro Důvod Vyjádření stanovený a určený Žadatelem v Žádosti.

Vyjádření pozbývá platnosti i) v Den konce platnosti Vyjádření, ii) změnou rozsahu Zájmového území či změnou Důvodu Vyjádření uvedeného v Žádosti a/nebo iii) jakýmkoliv porušením kterékoliv povinnosti stanovené Všeobecnými podmínkami ochrany SEK, to vše v závislosti na tom, která ze skutečností rozhodná pro pozbytí platnosti Vyjádření nastane nejdříve.

Společnost CETIN a.s. vydáním tohoto Vyjádření poskytl Žadateli pro Žadatelem určené a vyznačené Zájmové území veškeré informace o SEK dostupné společnosti CETIN a.s. ke dni podání Žádosti.

Ze strany společnosti CETIN a.s. může v některých případech docházet ke zpracování Vašich osobních údajů. Ke zpracování Vašich osobních údajů dochází vždy v souladu s platnými právními předpisy. Konkrétní zásady a podmínky zpracování osobních údajů společností CETIN a.s. jsou dostupné na <https://www.cetin.cz/zasady-ochrany-osobnich-udaju>.

V případě dotazů k Vyjádření kontaktujte prosím asistenční linku 238 461 111.

Přílohami Vyjádření jsou:

- *Všeobecné podmínky ochrany SEK*
- *Informace k vytýčení SEK ve vlastnictví společnosti CETIN a.s.*
- *Situační výkres (obsahuje Zájmové území určené a vyznačené Žadatelem a výřezy účelové mapy SEK)*

Vyjádření vydala společnost **CETIN a.s.** dne: 16. 9. 2020.



CETIN a.s.
Českomoravská 2510/19, Libeň
190 00 Praha 9
DIČ: CZ04084063

102

Číslo jednací: 734224/20

Číslo žádosti: 0120 877 122

VŠEOBECNÉ PODMÍNKY OCHRANY SÍTĚ ELEKTRONICKÝCH KOMUNIKACÍ společnosti CETIN a.s.

1. PLATNOST VŠEOBECNÝCH PODMÍNEK

- Tyto Všeobecné i podmínky ochrany sítě elektronických komunikací (dále jen „VPOSEK“) tvoří součást Vyjádření (jak je tento pojem definován níže v článku 2 VPOSEK).
- V případě rozporu mezi Vyjádřením a těmito VPOSEK mají přednost ustanovení Vyjádření, pokud není těmito VPOSEK stanoveno jinak.

2. DEFINICE

Níže uvedené termíny, jsou-li použity v těchto VPOSEK a uvozeny velkým písmenem, mají následující význam, není-li těmito VPOSEK a/nebo Příslušnými požadavky stanoveno výslovně jinak:

„**CETIN**“ znamená CETIN a.s. se sídlem Českomoravská 2510/19, Libeň, 190 00 Praha 9, IČO: 04084063, zapsaná v obchodním rejstříku vedeném Městským soudem v Praze pod spz. B 20623;

„**Den**“ je kalendářní den;

„**Kabelovod**“ podzemní zařízení sestávající se z tělesa Kabelovodu a kabelových komor, sloužící k zatahování kabelů a ochranných trubek;

„**Občanský zákoník**“ znamená zákon č. 89/2012 Sb., občanský zákoník, v účinném znění;

„**POS**“ je zaměstnanec společnosti CETIN, pověřený ochranou sítě, Tomáš Zaremba, tel.: 775 346 360, e-mail: tomas.zaremba@cetin.cz;

„**Pracovní den**“ znamená Den, kromě soboty, neděle, a státních svátků a ostatních svátků ve smyslu zákona č. 245/2000 Sb., o státních svátcích, o významných dnech a o dnech pracovního klidu, v účinném znění;

„**Příslušné požadavky**“ znamená jakýkoli a každý příslušný právní předpis, vč. technických norem, nebo normativní právní akt veřejné správy či samosprávy, nebo jakékoli rozhodnutí, povolení, souhlas nebo licenci, včetně podmínek, které s ním souvisí;

„**Překládka**“ je stavba spočívající ve změně trasy vedení SEK ve vlastnictví CETIN nebo přemístění zařízení SEK ve vlastnictví CETIN; Stavebník, který Překládku vyvolal, je dle ustanovení § 104 odst. 17 Zákona o elektronických komunikacích povinen uhradit společnosti CETIN veškeré náklady na nezbytné úpravy dotčeného úseku SEK, a to na úrovni stávajícího technického řešení;

„**SEK**“ je síť elektronických komunikací ve vlastnictví CETIN;

„**Stavba**“ je stavba a/nebo činnost ve vztahu, k níž bylo vydáno Vyjádření, a je prováděna Stavebníkem a/nebo Žadatelem v souladu s Příslušnými požadavky, povolená příslušným správním rozhodnutím vydaným dle Stavebního zákona;

„**Stavebník**“ je osoba takto označená ve Vyjádření;

„**Stavební zákon**“ je zákon č. 183/2006 Sb., o územním plánování a stavebním řádu;

„**Vyjádření**“ je vyjádření o existenci sítě elektronických komunikací vydané společností CETIN dne 16. 9. 2020 pod č.j. 734224/20;

„**Žájmové území**“ je území označené Žadatelem a/nebo Stavebníkem v Žádosti;

„**Situační výkres**“ je výkres, který je přílohou Vyjádření a obsahuje Žájmové území určené a vyznačené Žadatelem v Žádosti a výřezy úcelové mapy SEK;

„**Zákon o elektronických komunikacích**“ je zákon č. 127/2005 Sb., o elektronických komunikacích a o změně některých souvisejících zákonů, v účinném znění;

„**Žadatel**“ je osoba takto označená ve Vyjádření.

„**Žádost**“ je žádost, kterou Žadatel a/nebo Stavebník požádal CETIN o vydání Vyjádření.

3. PLATNOST A ÚČINNOST VPOSEK

Tyto VPOSEK jsou platné a účinné Dnem odeslání Vyjádření na i) adresu elektronické pošty Stavebníka a/nebo Žadatele uvedenou v Žádosti nebo ii) adresu pro doručení prostřednictvím poštovní přepravy uvedenou Stavebníkem a/nebo Žadatelem v Žádosti.

4. OBECNÁ PRÁVA A POVINNOSTI STAVEBNÍKA A/NEBO ŽADATELE

- Stavebník, Žadatel je výslovně srozuměn s tím, že SEK je veřejně prospěšným zařízením, byla zřízena ve veřejném zájmu a je chráněna Příslušnými požadavky.
- SEK je chráněna ochranným pásmem, jehož rozsah je stanoven (a) ustanovením § 102 Zákona o elektronických komunikacích a/nebo (b) právními předpisy účinnými před Zákonom o elektronických komunikacích, není-li Příslušnými požadavky stanoveno jinak.
- Stavebník, Žadatel nebo jím pověřená třetí osoba, je povinen při provádění Stavby nebo jiných prací, při odstraňování havárií a projektování staveb, řídit se Příslušnými požadavky, správnou praxí v oboru stavebnictví a technologickými postupy a je povinen učinit veškerá nezbytná opatření vyžadovaná Příslušnými požadavky k ochraně SEK před poškozením. Povinnosti dle tohoto odstavce má Stavebník rovněž ve vztahu k SEK, které se nachází mimo Žájmové území.
- Při zjištění jakéhokoliv rozporu mezi údaji v Situačním výkresu, který je přílohou Vyjádření a skutečným stavem, je Stavebník a/nebo Žadatel povinen bez zbytečného odkladu, nejpozději Den následující po zjištění takové skutečnosti, zjištěný rozpor oznámit POS.
- Stavebník, Žadatel nebo jím pověřená třetí osoba, je povinen každé poškození či krádež SEK bezodkladně, nejpozději Den následující po zjištění takové skutečnosti, oznámit takovou skutečnost dohledovému centru společnosti CETIN na telefonní číslo +420 238 464 190.
- Bude-li Stavebník, Žadatel nebo jím pověřená třetí osoba na společnosti CETIN požadovat, aby se jako účastník správního řízení, pro jehož účely bylo toto Vyjádření vydáno, vzdala práva na odvolání proti rozhodnutí vydanému ve správním řízení, je oprávněn kontaktovat POS.

5. POVINNOSTI STAVEBNÍKA PŘI PŘÍPRAVĚ STAVBY

- Při projektování Stavby je Stavebník povinen zajistit, aby projektová dokumentace Stavby (i) zohledňovala veškeré požadavky na ochranu SEK vyplývající z Příslušných požadavků, zejména ze Zákona o elektronických komunikacích a Stavebního zákona, (ii) respektovala správnou praxi v oboru stavebnictví a technologické postupy a (iii) umožňovala, aby i po provedení a umístění Stavby dle takové projektové dokumentace byla společnost CETIN, jako vlastník SEK schopna bez jakýchkoli omezení a překážek provozovat SEK, provádět údržbu a opravu SEK.
- Nebude-li možná projektovou dokumentací zajistit některý, byť i jeden z požadavků dle předchozího odstavce (i) a/nebo umístění Stavby by mohlo způsobit, že nebude naplněn některý, byť i jeden z požadavků dle předchozího odstavce (i), vyvolá Stavebník Překládku.
- Při projektování Stavby, která se nachází nebo je u ní zamýšlena, že se bude nacházet v ochranném pásmu radiových tras společnosti CETIN a překračuje výšku 15 m nad zemským povrchem, a to včetně dočasných objektů zařízení staveniště (jeřáby, konstrukce, atd.) je Stavebník povinen písemně kontaktovat POS za účelem získání konkrétního stanoviska a podmínek k ochraně radiových tras společnosti CETIN a pro určení, zda Stavba vyvolá Překládku. Ochranné pásmo radiových tras v šíři 50m je zakresleno do situačního výkresu, který je součástí tohoto Vyjádření.

VŠEOBECNÉ PODMÍNKY OCHRANY SÍTĚ ELEKTRONICKÝCH KOMUNIKACÍ společnosti CETIN a.s.

Číslo jednací: 734224/20

Číslo žádosti: 0120 877 122

- (iv) Pokud se v Zájmovém území nachází podzemní silové vedení (NN) ve vlastnictví společnosti CETIN, je Stavebník povinen ve vztahu k projektové dokumentaci zajistit totéž, co je uvedeno pod písm (i) tohoto článku 5, přičemž platí, že Stavebník vyvolá Překládku v případech uvedených pod písm (ii) tohoto článku 5.
 - (v) Stavebník je povinen při projektování Stavby, která je stavbou (a) zařízení silových elektrických sítí (VN, VVN a ZVVN) a/nebo (b) trakčních vedení, provést výpočet či posouzení rušivých vlivů na SEK, zpracovat ochranná opatření, to vše dle a v souladu s Příslušnými požadavky. Stavebník je povinen nejpozději třicet (30) Dnů před podáním žádosti o vydání příslušného správního rozhodnutí k umístění Stavby dle Stavebního zákona předat POS výpočet či posouzení rušivých vlivů na SEK a zpracovaná ochranná opatření.
 - (vi) Je-li Stavba v souběhu s Kabelovodem, nebo Kabelovod kříží, je Stavebník povinen nejpozději ke Dni, ke kterému započne se zpracováním projektové dokumentace ke Stavbě, oznámit POS a projednat s POS (a) veškeré případy, kdy trajektorie podvrtní a protlaků budou vedeny ve vzdálenosti menší, než je 1,5 m od Kabelovodu a (b) jakékoliv výkopové práce, které budou nebo by mohly být vedeny v úrovni či pod úrovní Kabelovodu nebo kabelové komory.
 - (vii) Je-li Stavba umístěna nebo má být umístěna v blízkosti Kabelovodu, ve vzdálenosti menší, než jsou 2 m nebo kříží-li Stavba Kabelovod ve vzdálenosti menší, než je 0,5 m nad nebo kdekoliv pod Kabelovodem, je Stavebník povinen předložit POS k posouzení zakreslení Stavby v příčných řezech, přičemž do příčného řezu je Stavebník rovněž povinen zakreslit profil kabelové komory.
- 6. POVINNOSTI STAVEBNÍKA PŘI PROVÁDĚNÍ STAVBY**
- (i) Stavebník je před započatím jakýchkoliv zemních prací ve vztahu ke Stavbě povinen vytyčit trasu SEK na terénu dle Příslušných požadavků a dle Stavebního zákona. S vytyčenou trasou SEK je Stavebník povinen seznámit všechny osoby, které budou anebo by mohly zemní práce ve vztahu ke Stavbě provádět. V případě porušení této povinnosti bude Stavebník odpovědný společnosti CETIN za náklady a škody, které porušením této povinnosti společnosti CETIN vzniknou a je povinen je společnosti CETIN uhradit.
 - (ii) Pět (5) Pracovních dní před započatím jakýchkoliv prací ve vztahu ke Stavbě je Stavebník povinen oznámit společnosti CETIN, že zahájí práce či činnosti ve vztahu ke Stavbě. Písemné oznámení dle předchozí věty zašle Stavebník na adresu elektronické pošty POS a bude obsahovat minimálně číslo jednací Vyjádření a kontaktní údaje Stavebníka.
 - (iii) Stavebník je povinen zabezpečit a zajistit SEK proti mechanickému poškození, a to zpravidla dočasným umístěním silničních betonových panelů nad kabelovou trasou SEK. Do doby, než je zajištěna a zabezpečena ochrana SEK proti mechanickému poškození, není Stavebník oprávněn přejíždět vozidly nebo stavební mechanizací kabelovou trasu SEK. Při přepravě vysokých nákladů nebo při projíždění stroji, vozidly či mechanizací pod nadzemním vedením SEK je Stavebník povinen prověřit, zda výška nadzemního vedení SEK je dostatečná a umožňuje spolehlivý a bezpečný způsob přepravy nákladu či průjezdu strojů, vozidel či mechanizace.
 - (iv) Při provádění zemních prací v blízkosti SEK je Stavebník povinen postupovat tak, aby nedošlo ke změně hloubky uložení nebo prostorového uspořádání SEK. V místech, kde SEK vystupuje ze země do budovy, rozváděče, na sloup apod. je Stavebník povinen vykonávat zemní práce se zvýšenou mírou opatrnosti, výkopové práce v blízkosti sloupů nadzemního vedení SEK je Stavebník povinen provádět v takové vzdálenosti od sloupu nadzemního vedení SEK,

- terá je dostatečná k tomu, aby nedošlo nebo nemohlo dojít k narušení stability sloupu nadzemního vedení SEK. Stavebník je povinen zajistit, aby jakoukoliv jeho činností nedošlo bez souhlasu a vědomí společnosti CETIN (a) ke změně nivelety terénu, a/nebo (b) k výsadbě trvalých porostů, a/nebo (c) ke změně rozsahu a změně konstrukce zpevněných ploch. Pokud došlo k odkrytí SEK, je Stavebník povinen SEK po celou dobu odkrytí náležitě zabezpečit proti prověšení, poškození a odcizení.
- (v) Zjistí-li Stavebník kdykoliv během provádění prací ve vztahu ke Stavbě jakýkoliv rozpor mezi údaji v projektové dokumentaci a skutečností, je povinen bezodkladně přerušit práce a oznámit zjištěný rozpor na adresu elektronické pošty POS. Stavebník není oprávněn pokračovat v pracích ve vztahu ke Stavbě do doby, než získá písemný souhlas POS s pokračováním prací.
- (vi) Stavebník není bez předchozího písemného souhlasu společnosti CETIN oprávněn manipulovat s kryty kabelových komor, jakkoliv zakrývat vstupy do kabelových komor, a to ani dočasně, vstupovat do kabelových komor, jakkoliv manipulovat s případně odkrytými prvky SEK či s jakýmkoliv jiným zařízením se SEK souvisejícím. Rovněž bez předchozího písemného souhlasu společnosti CETIN není Stavebník oprávněn umístit nad trasou Kabelovodu jakoukoliv jinou síť technické infrastruktury v podélném směru.
- (vii) Byla-li v souladu s Vyjádřením a těmito VPOSEK odkryta SEK je Stavebník povinen tři (3) Pracovní dny před zakrytím SEK písemně oznámit POS zakrytí SEK a vyzvat ho ke kontrole před zakrytím. Oznámení Stavebníka dle předchozí věty musí obsahovat minimálně předpokládaný Den zakrytí, číslo jednací Vyjádření a kontaktní údaje Stavebníka. Stavebník není oprávněn provést zakrytí do doby, než získá písemný souhlas POS se zakrytím.

7. ROZHODNÉ PRÁVO

Vyjádření a VPOSEK se řídí českým právem, zejména Občanským zákoníkem, Zákonem o elektronických komunikacích a Stavebním zákonem. Veškeré spory z Vyjádření či VPOSEK vyplývající budou s konečnou platností řešeny u příslušného soudu České republiky.

8. PÍSEMNÝ STYK

Písemným stykem či pojmem „písemně“ se pro účely Vyjádření a VPOSEK rozumí předání zpráv jedním z těchto způsobů:
- v listinné podobě;
- e-mailovou zprávou s uznávaným elektronickým podpisem dle zák. č. 297/2016 Sb., o službách vytvářejících důvěru pro elektronické transakce, v účinném znění; a/nebo e-mailovou zprávou zaslanou na adresu POS;

9. ZÁVĚREČNÁ USTANOVENÍ

- (i) Stavebník, Žadatel nebo jím pověřená třetí osoba je počínaje Dnem převzetí Vyjádření povinen užít informace a data uvedená ve Vyjádření pouze a výhradně k účelu, pro který mu byla tato poskytnuta. Stavebník, Žadatel nebo jím pověřená třetí osoba není oprávněn informace a data rozmnožovat, rozšiřovat, pronajímat, půjčovat či jinak umožnit jejich užívání třetí osobou bez předchozího písemného souhlasu společnosti CETIN.
- (ii) Pro případ porušení kterékoliv z povinností Stavebníka, Žadatele nebo jím pověřené třetí osoby, založené Vyjádřením /nebo těmito VPOSEK je Stavebník, Žadatel či jím pověřená třetí osoba odpovědný za veškeré náklady a škody, které společnosti CETIN vzniknou porušením povinností Stavebníka, Žadatele nebo jím pověřené třetí osoby.

Číslo jednací: 734224/20

Číslo žádosti: 0120 877 122

Informace k vytyčení SEK

V případě požadavku na vytyčení SEK společnosti CETIN se, prosím, obraťte na společnosti uvedené níže:

CETIN a.s. - středisko Morava jih

se sídlem: Českomoravská 2510/19, Libeň, 190 00 Praha 9

IČ: 04084063

DIČ: CZ04084063

kontakt: tel: 238462110 obslužná doba po-pa 7 - 15 hod

Vegacom, a.s. - výhradní dodavatel společnosti CETIN a.s.

se sídlem: Novodvorská 1010/14, 142 01 Praha 4

IČ: 25788680

DIČ: CZ25788680

kontakt: Luboš Bodzik, mobil: 603855439, e-mail: bodzik@vegacom.cz

Jaromír Kovalčík (pro okres Hodonín), mobil: 725936197, e-mail: kovalcik@vegacom.cz

CONTENT, s.r.o.

se sídlem: Karlov 1246, 594 01 Velké Meziříčí, pobočka: Okružní 28/18, 591 01 Žďár nad Sázavou

IČ: 63492164

DIČ: CZ63492164

kontakt: Martin Kalina, tel/fax: 566521721, mobil: 777702117, e-mail: kalina@content-vm.cz, vytycenisiti@seznam.cz

ELTEKO, spol. s r.o.

se sídlem: bří Jaroňků 4063, 760 01 Zlín

IČ: 46342401

DIČ:

kontakt: Pavel Hrabovský, mobil: 603 226 502, e-mail: vytycovani@seznam.cz

Jiří Novotný, Montáž, údržba a servis tel.sítí - okr. Třebíč, Znojmo

se sídlem: Akad. Práta 524, 675 55 Hrotovice, okr. Třebíč

IČ: 72377259

DIČ:

kontakt: Jiří Novotný, tel.: 568860888, mobil: 777318588, e-mail: novotny.hrotovice@seznam.cz

Josef Joura

se sídlem: Okřešice 53, okres Třebíč, 674 01

IČ: 88282091

DIČ: CZ6312180820

kontakt: Josef Joura, mobil: 602578674, e-mail: josefjoura@seznam.cz

Karel Horský

se sídlem: Poličská 877/36, 568 02 Svitavy - Předměstí

IČ: 01377841

DIČ:

kontakt: Karel Horský, mobil: 602 483 023, e-mail: k.horsky.sy@gmail.com

Radim Zabloudil

se sídlem: Tábor 2356/28a, 602 00 Brno - Žabovřesky

IČ: 74899589

DIČ: CZ6210151585

kontakt: Radim Zabloudil, mobil: 602760276, e-mail: radim.zabloudil@seznam.cz

Sitel, spol. s r.o., oblast Brno

se sídlem: Vinohradská 74, 618 00 Brno-Černovice

IČ: 44797320

DIČ: CZ 44797320

kontakt: Vladimír Holík, mobil: 602171192, e-mail: vholik@sitel.cz

Číslo jednací: 734224/20

Číslo žádosti: 0120 877 122

STRATEL

se sídlem: Na březině 340 Rozdrojovice, 664 34 Brno-venkov

IČ: 26259427

DIČ: CZ26259427

kontakt: Daniel Stráský, tel/fax: 546221222, mobil: 602770022, e-mail: stratel@stratel.cz

TEMO Brno s.r.o

se sídlem: Hutařova 21, 612 00 Brno

IČ: 49436821

DIČ:

kontakt: Milan Král, tel.: 541216221, fax: 541213221, mobil: 602544583, e-mail: vytycenio2@centrum.cz

UniCab, s.r.o.,

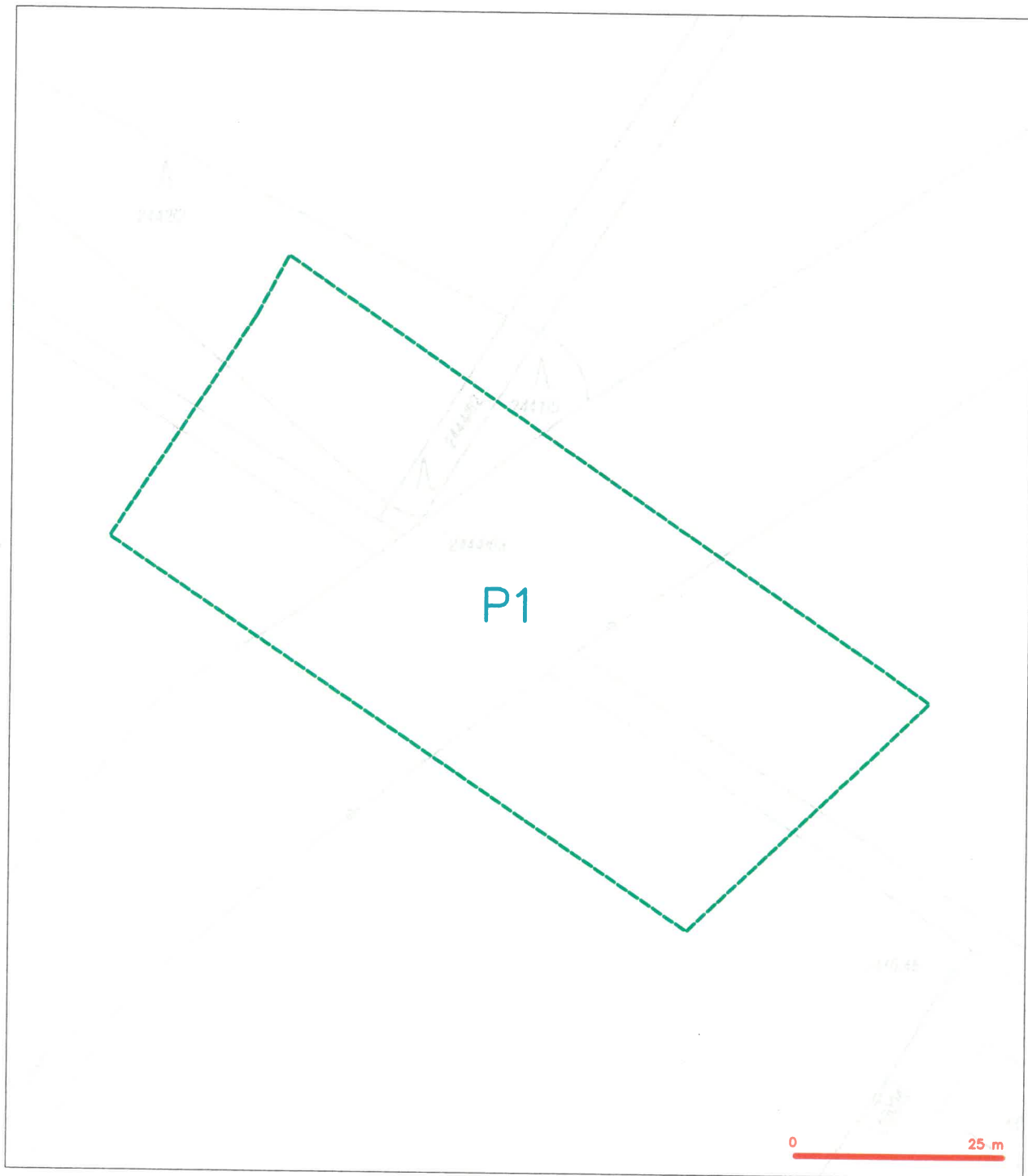
se sídlem: Švehlova 44, 664 00 Šlapanice

IČ: 26961873

DIČ: CZ26961873

kontakt: Dita Schulzová, tel.: 548220344, e-mail: unicab@unicab.cz

SITUAČNÍ VÝKRES - ZÁJMOVÉ ÚZEMÍ



LEGENDA

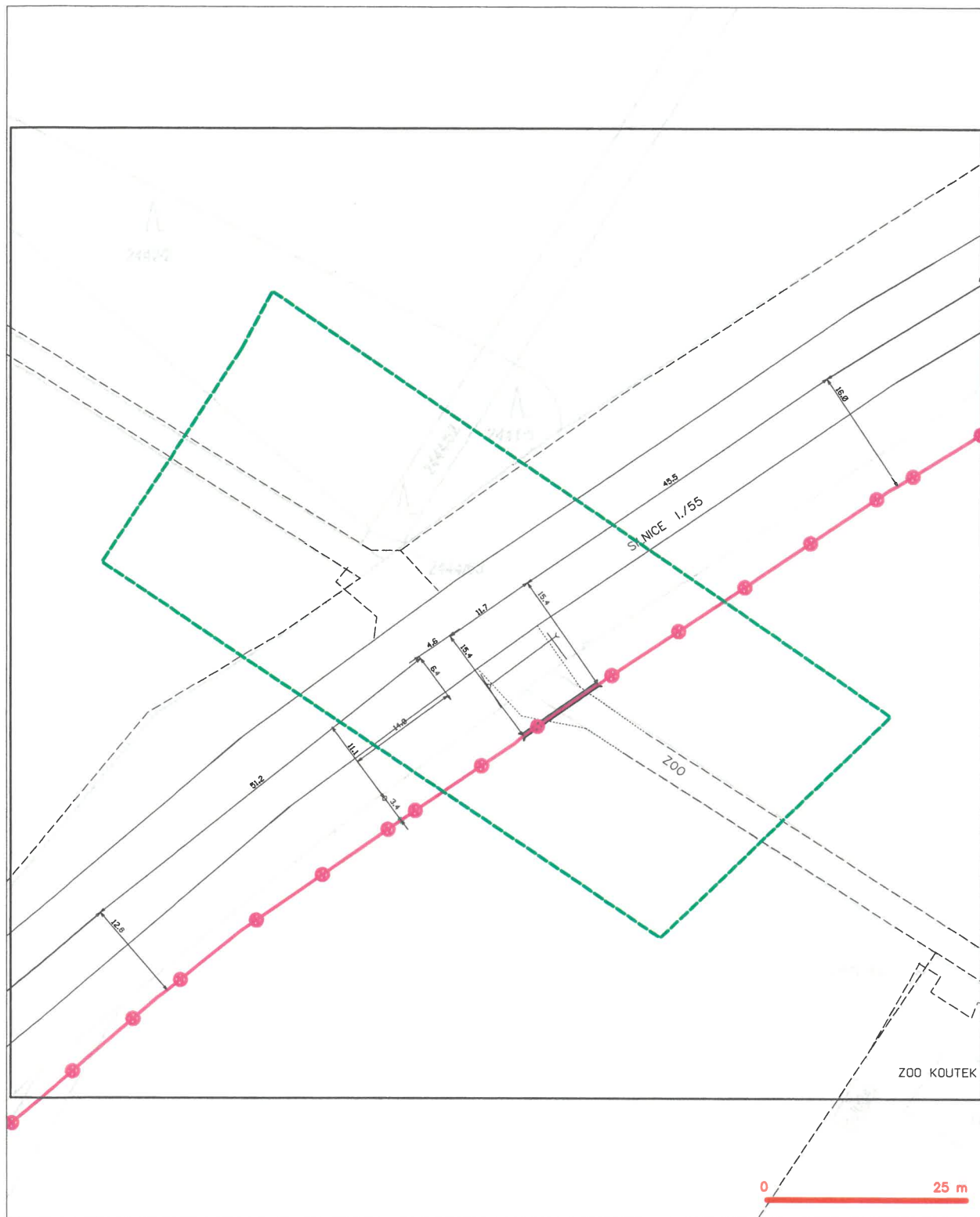
----- hranice zájmového území a vyjádření

Kaif

CETIN a.s.
Českomoravská 2510/19, Libeň
190 00 Praha 9
DIČ CZ04084063

102

SITUAČNÍ VÝKRES - POLYGON 1



LEGENDA

- | | | | |
|--|--|--|---|
| | hranice zářivého ústředí k vyřizování | | nerozměřný průřez optického kabelu, NGPE trubky nebo soustavy optického a metalistického kabelu |
| | NV přípojná ústředí s NV přípojem CETIN | | rozdávčí síň, osazená pásmo rozdávčí síň |
| | zoměřný průřez metalistického kabelu | | podměřný síň |
| | zoměřný průřez optického kabelu, NGPE trubky nebo soustavy optického a metalistického kabelu | | naporovozácný síň |
| | nerozměřný průřez metalistického kabelu | | podměřný síň očí |
| | podměřný síň očí | | základ, základová síň s NV |



Rušar mosty, s.r.o.
Lucie Pilarská
Majdalenky 853/19
638 00 Brno

V Praze, 20.4.2020

Naše zn.: **MW9910149009163425**

Věc: vyjádření k žádosti k akci "**Přemostění silnice I/55- lávka pro cyklisty a chodce**"

Sdělujeme Vám, že společnost Vodafone Czech Republic a.s., se sídlem Praha 5, náměstí Junkových 2, IČ: 25788001, zapsaná dne 13.8. 1999 v obchodním rejstříku vedeném Městským soudem v Praze pod spisovou značkou B.6064 na základě Vámi podané žádosti a předložené dokumentace ze dne **20.4.2020**, které jsou nedílnou součástí tohoto vyjádření,

souhlasí s realizací projektu.

Ve vámi zadaném zájmovém území a v uvedené výšce (výška stavby: 0 m, výška jeřábu: 0 m) se nenachází žádné podzemní ani nadzemní vedení naší společnosti.

Platnost vyjádření je **1 rok** od data vydání. Vyjádření je platné pouze v rámci předmětného projektu a pro důvod vydání vyjádření stanovený žadatelem v žádosti.

Vyjádření pozbývá platnosti uplynutím doby platnosti, změnou rozsahu zájmového území i změnou důvodu vydání vyjádření uvedeného v žádosti, to vše v závislosti na tom, která ze skutečností rozhodná pro pozbytí platnosti tohoto vyjádření nastane nejdříve. Po skončení platnosti si musíte podat novou žádost na adrese <https://www.zadostovyjadreni.cz/vodafone/>.

S pozdravem

v.z. Ing. Kateřina Rendeková
Vodafone Czech Republic a. s.
náměstí Junkových 2808/2
150 00 Praha 5

Tel.: 607105305
E-mail: katerina.rendekova@vodafone.com


Vodafone Czech Republic a.s.
náměstí Junkových 2, 155 00 Praha 5
IČO: 25788001, DIČ: CZ25788001
tel.: 776 971 111, fax: 776 971 99
-50-

Seznam příloh/přiložených souborů:
Zadost_MW9910149009163425.pdf

Strana 1/1, vyjádření k žádosti č. MW9910149009163425

Vodafone Czech Republic a.s.
Náměstí Junkových 2
155 00 Praha 5

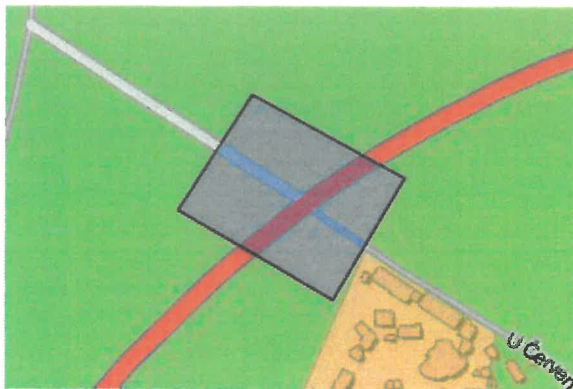
Vodafone péče o zákazníky: 800 77 00 77
IČO: 25788001, DIČ: CZ25788001
vodafone.cz

Společnost zapsaná v obchodním rejstříku vedeném Městským soudem v Praze, oddíl B, vložka 6064.



Zájmové území

Kresba 1:



Dotčené KÚ:

Hodonín (640417)

Datum: 20.4.2020

Zadáno: Portál MAWIS

Informace podle zákona č. 127/2005 Sb., o elektronických komunikacích, nařízením 2016/679 o ochraně fyzických osob v souvislosti se zpracováním osobních údajů a o volném pohybu těchto údajů a o zrušení směrnice 95/46/ES (obecné nařízení o ochraně osobních údajů) a dalšími souvisejícími právními předpisy.

Společnost Position s.r.o., se sídlem Londýnská 665/45, 120 00 Praha 2, IČ 26422816, zapsaná v obchodním rejstříku vedeném Městským soudem v Praze, oddíl C, vložka 81053 („Position“) a společnost Vodafone Czech Republic s., se sídlem nám. Junkových 2808/2, 155 00 Praha 5, IČ 25788001, zapsaná v obchodním rejstříku vedeném Městským soudem v Praze, oddíl B, vložka 6064 („Vodafone“) Vás tímto informují, že shromážděné osobní údaje v rozsahu Vaše jméno, příjmení, bydliště, e-mailová adresa a telefonní číslo bude společnost Vodafone, jako správce, a společnost Position, jako zpracovatel, zpracovávat za účelem jejich použití při realizaci povinností v souvislosti se žádostí o stanovisko nebo vyjádření pro řízení podle zákona č. 183/2006 Sb., o územním plánování a stavebním řádu (stavební zákon), a to automatizovaným způsobem nebo v tištěné podobě s tím, že Vaše osobní údaje nebudou zpřístupněny jiným osobám.

Vaše osobní údaje poskytujete dobrovolně a tento souhlas můžete kdykoliv odvolat.

Podrobné informace o ochraně soukromí ve společnosti Vodafone, a to včetně uplatnění vašich práv subjektu údajů naleznete na webu <https://www.vodafone.cz/o-vodafone/ke-stazeni/ochrana-soukromi/>.



Vyřizuje: Dundáček Petr

E-mail: petr.dundacek@t-mobile.cz

Rušar mosty, s.r.o.
Lucie Pilarská
Majdalenky 853/19
63800 Brno

Naše značka: E16949/20

V Praze dne: 20.4.2020

Vyjádření a stanovení podmínek pro udělení souhlasu s umístěním stavby v ochranném pásmu sítě technické infrastruktury (TI) společnosti T-Mobile Czech Republic a.s.

Vydané podle § 101 ZÁKONA Č. 127/2005 Sb., o elektronických komunikacích a o změně některých souvisejících zákonů (zákon o elektronických komunikacích – dále jen ZEK), ve znění pozdějších předpisů a §161 zákona č. 183/2006 Sb., o územním plánování a stavebním řádu (stavební zákon) či dle dalších příslušných právních předpisů

Věc: Přemostění silnice I/55- lávka pro cyklisty a chodce

Stupeň: Jiný důvod

Na základě předložených projektových podkladů dáváme **souhlasné stanovisko k vydání Územního souhlasu / rozhodnutí (Stavebního povolení) a následně souhlas s realizací stavby.**

Dle předložených dokladů nedojde ke kolizi s technickou infrastrukturou společnosti **T-Mobile Czech Republic a.s.**

Toto stanovisko má platnost 1 rok.

Vydané stanovisko nelze prodloužit. Po uplynutí platnosti zadejte žádost o nové stanovisko.

T-Mobile
T-Mobile Czech Republic a.s.
Tomášova 2144/1
148 00 Praha 4
IČ 649 49 681, DIČ CZ64949681

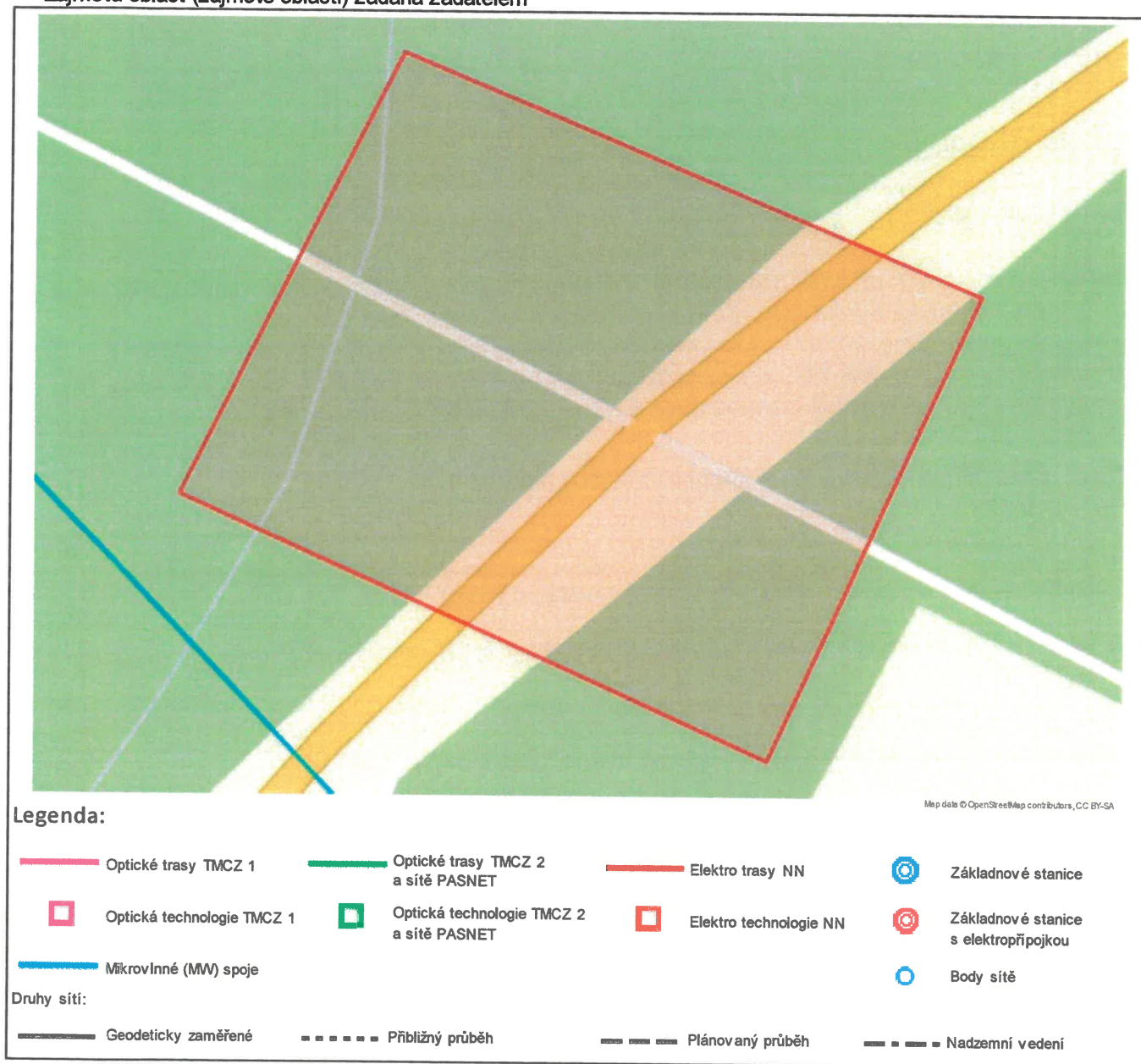
Ochrana sítí
Technologický úsek

V případě doplňujících dotazů vždy uvádějte v „Předmětu“ e-mailu číslo jednací.

Příloha č. 2

Situační plánek

Zájmová oblast (zájmové oblasti) zadaná žadatelem



Geometrie zájmové oblasti (zájmových oblastí) žádosti ve formátu WKT a souřadnicovém systému S-JTSK. Zkopírováním textu lze geometrii zobrazit v jakémkoli softwaru podporujícím formát WKT.

POLYGON((-565930.39 -1201021.78,-565801.27 -1201096.13,-565741.74 -1200994.26,-565869.01 -1200925.73,-565930.39 -1201021.78))

Rušar mosty, s.r.o.
Majdalenky 853/19
63800 Brno

naše značka
5002132416

vyřizuje
Jaroslav Kápička

datum
22.04.2020

Věc:

Přemostění silnice I/55- lávka pro cyklisty a chodce

K.ú. - p.č.: Hodonín

Stavebník: Rušar mosty, s.r.o., Majdalenky 853/19, 63800 Brno

Účel stanoviska: Informace o výskytu sítí (formát PDF)

GasNet, s.r.o., jako provozovatel distribuční soustavy (PDS) a technické infrastruktury, zastoupený GridServices, s.r.o., vydává toto stanovisko:

Toto stanovisko slouží POUZE JAKO INFORMACE o výskytu plynárenského zařízení a plynovodních přípojek (dále jen PZ) v zájmovém území vyznačeném v příloze.

V zájmovém území vyznačeném v příloze tohoto stanoviska, nebo jeho blízkosti se NACHÁZÍ provozovaná PZ ve vlastnictví nebo správě GasNet, s.r.o. - viz příloha s informativní polohou PZ a informací v legendě. Upozorňujeme, že se v zájmovém území vyznačeném v příloze tohoto stanoviska mohou nacházet PZ, která jsou ve fázi výstavby a doposud nebyla předána GasNet, s.r.o. k provozování. Taktéž se v zájmovém území mohou nacházet PZ jiných vlastníků či správců, případně i dlouhodobě nefunkční/neprovozovaná PZ bez dostupných informací o jejich poloze a vlastnictví. Tato PZ NEJSOU v příloze vyznačena a nejsou předmětem tohoto stanoviska.

Toto stanovisko LZE použít pro:

- případné upřesnění polohy PZ jeho vytýčením. Vytýčení provede příslušná regionální oblast a to ZDARMA. Při žádosti uvede žadatel naši značku (číslo jednací) uvedenou v úvodu tohoto stanoviska. Objednání vytýčení se provádí na portálu Distribuce plynu online: <https://dpo.gasnet.cz/zadost-o-vytyceni>.

Toto stanovisko NELZE použít pro:

- jednání s orgány státní správy ve věcech územního plánování a stavebního řádu dle zákona č. 183/2006 Sb. v platném znění
- územní řízení, řízení o územním souhlasu, veřejnoprávní smlouvy pro umístění stavby, zjednodušené územní řízení, ohlášení, stavební řízení, společné územní a stavební řízení, veřejnoprávní smlouvu o provedení stavby nebo oznámení stavebního záměru s certifikátem autorizovaného inspektora.
- realizaci stavby a rovněž nenahrazuje stanovisko k dokumentaci stavby.

Pokud chcete využít poskytnuté informace pro zpracování projektové dokumentace, sdělujeme Vám tyto další informace:

1) O poskytnutí polohy stávajících PZ ve správě GasNet, s.r.o. v digitální podobě (dgn,dwg) lze požádat prostřednictvím služby Vektorová data, která je dostupná na <https://dpo.gasnet.cz/zadost-o-vektorova-data>. Tato služba je určena odborné veřejnosti (projektční firmy) a obcím a krajům (oblast územního plánování).

2) Projektovou dokumentaci, ve které budou zakreslena PZ dle poskytnutých mapových nebo elektronických podkladů, požadujeme předložit k odsouhlasení podáním žádosti na portálu Distribuce plynu online <https://dpo.gasnet.cz/zadost-o-stanovisko>.

3) Dokumentace bude vypracována ve smyslu stavebního zákona č. 183/2006 Sb. ve znění pozdějších předpisů.

GridServices, s.r.o.

Plynárenská 499/1
Zábrdovice

602 00 Brno

T +420532221111

F +420545578571

E info@gridservices.cz

I www.gridservices.cz

IČ: 27935311

DIČ: CZ27935311

Zapsán do obchodního rejstříku:
Krajský soud v Brně
oddíl C, vložka 57165
26.07.2007

Bankovní spojení:
Československá obchodní banka,
a.s.
Číslo účtu: 17837923
Kód banky: 0300

4) Pokud v poskytnutých mapových podkladech naleznete informaci o PLÁNOVANÉ STAVBĚ PŘED REALIZACÍ, jedná se o situaci, kdy v zájmovém území nebo v jeho blízkosti se připravuje plynárenská stavba (rekonstrukce, nová výstavba, přeložka). V případě, že se bude jednat o připravovanou investici GasNet, s.r.o., požadujeme Vaši stavbu koordinovat s naším záměrem.

5) Pokud v poskytnutých mapových podkladech naleznete informaci o PROVEDENÉ VÝSTAVBĚ, KTERÁ NENÍ UVEDENA DO PROVOZU, jedná se o situaci, kdy v zájmovém území nebo v jeho blízkosti je vybudováno PZ, které bude v blízké době uvedeno do provozu. Na tato PZ se vztahují ochranná, případně bezpečnostní pásma dle zákona č. 458/2000 Sb. ve znění pozdějších předpisů. Informace o možnosti poskytnutí digitálních dat (dgn,dwg) a podmínky výdeje získáte na adrese: <http://www.gasnet.cz/cs/zadost-o-vektorova-data/>.

6) Pokud Vaše zájmové území protíná PÁSMO VLIVU ANODOVÉHO UZEMNĚNÍ SKAO, je třeba individuálního posouzení v závislosti na připravované stavbě. V tomto případě kontaktujte techniky odboru externích požadavků zákazníků: Zdeněk Kocourek, Ing. Martin Majkut (zdenek.kocourek@gasnet.cz, martin.majkut@gasnet.cz), kteří Vám poskytnou podrobné informace.

7) V případě potřeby dalších informací k poskytnutým mapovým podkladům kontaktujte technika externích požadavků prostřednictvím Kontaktního systému <http://www.gasnet.cz/cs/kontaktni-system/> (Stanovisko k existenci sítí a ke stavbě NEplynárenského zařízení).

Plynofikace nemovitosti:

Požadavek na připojení nového odběrného místa nebo technické změny u existujícího odběrného místa musí být projednán prostřednictvím žádosti o připojení k distribuční soustavě. Podrobné informace naleznete na stránkách GasNet, s.r.o. <https://www.gasnet.cz/cs/zakaznik/>.

V případě, že plánovaná plynofikace vyvolá rozšíření plynovodní sítě (připojení více odběrných míst), musí být toto projednáno s vlastníkem sítě GasNet, s.r.o.. Podrobné informace naleznete na stránkách <https://www.gasnet.cz/cs/obec-developer/>.

Stanovisko bylo vygenerováno na základě Vaší žádosti automaticky.

Toto stanovisko platí pouze pro území vyznačené v příloze tohoto stanoviska a to 24 měsíců ode dne jeho vydání.

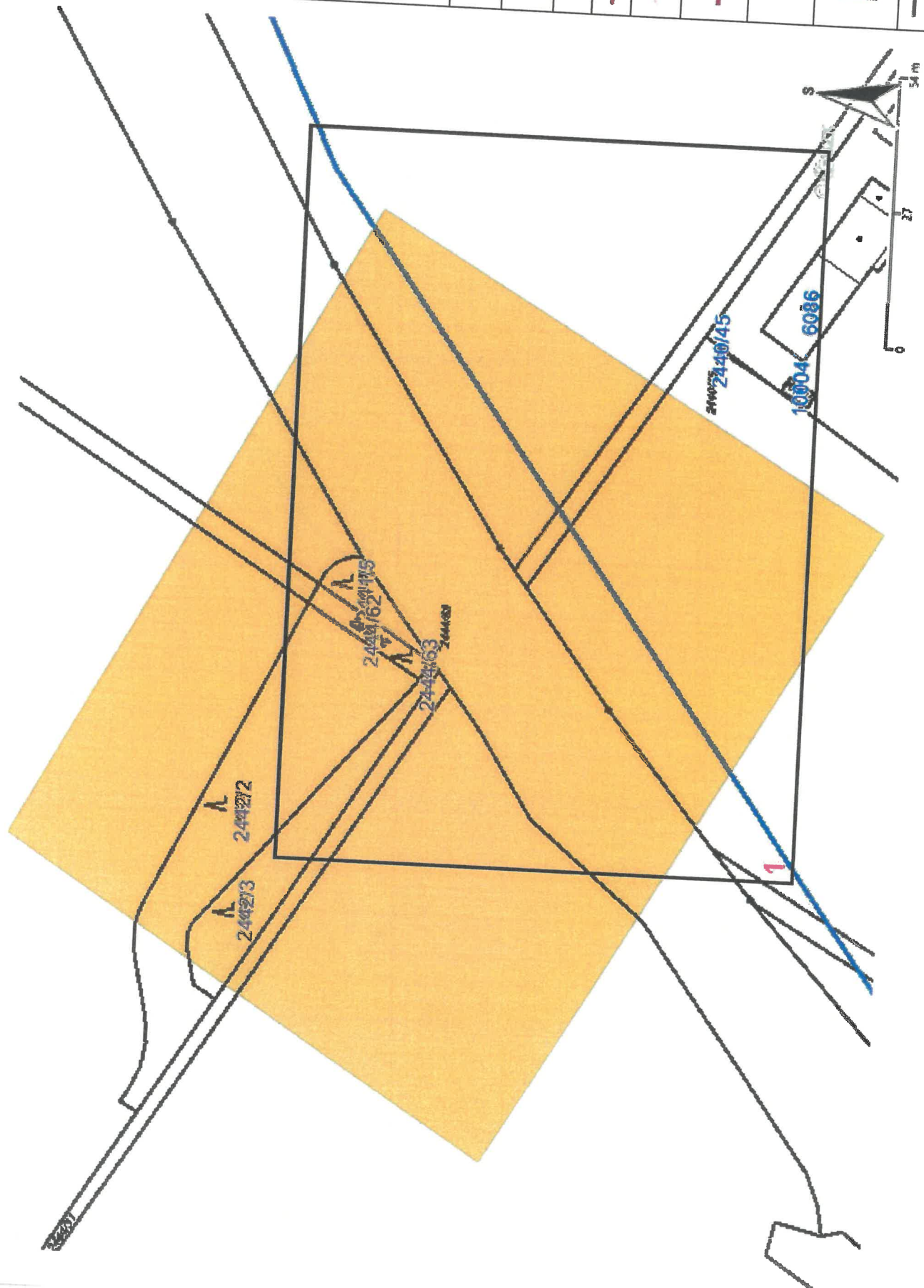
Za správnost a úplnost dokumentace předložené s žádostí včetně jejího souladu s platnými předpisy plně zodpovídá její zpracovatel. Stanovisko nenahrazuje případná další stanoviska k jiným částem stavby.

V případě další korespondence nebo jednání (např. změna stavby) uvádějte naši značku - 5002132416 a datum tohoto stanoviska. Kontakty jsou k dispozici na www.gridservices.cz nebo NONSTOP zákaznická linka 800 11 33 55.



GasNet, s.r.o.
zastoupená společností GridServices, s.r.o., IČ 279 35 311
Jaroslav Kápička
Vedoucí zpracování externích požadavků
Odbor zpracování externích požadavků

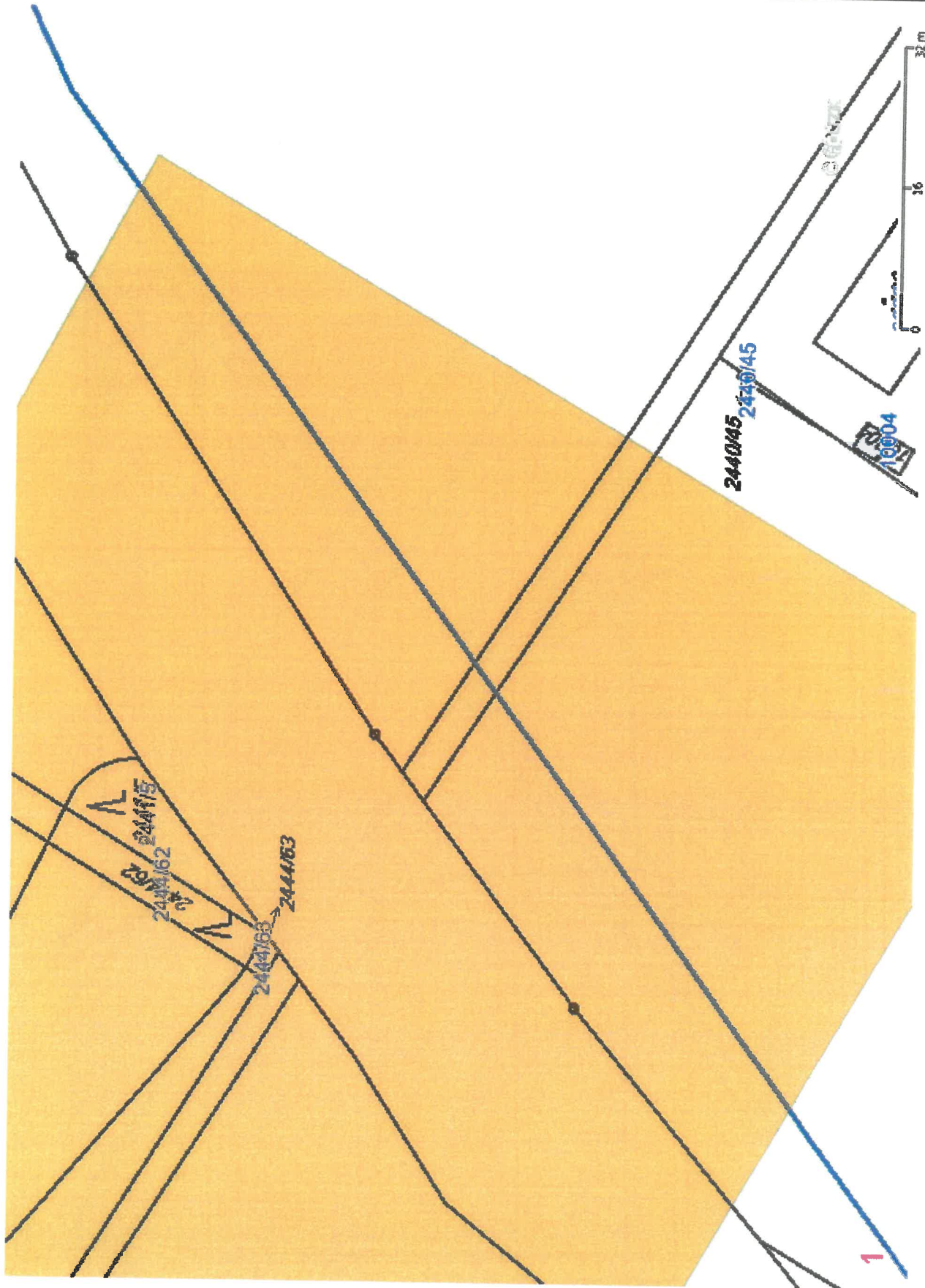
Přílohy: Detailní zakres plynárenského zařízení



Legenda:

linie	plynovodu
NTL	
STL	
VTL	
WTL	
nefunkční	
plánovaná stavba před realizací	
ve výstavbě, neuvedeno do provozu	
regulační stanice	
ochranné zařízení	
kabel	
elektropřipojka	
kabel protikoroziční ochrany	
anodové uzemnění	
stanice katodové ochrany	
pásmo vlivu anodového uzemnění SKAO	
neplynovodní zařízení (linie/ bod)	

Provozovatel DS: GasNet, s.r.o.; Stavebník: Rušar mosty, s.r.o., Majdalenky 853/19, 63800 Brno. K.ú.: Hodonín.



Legenda:

linie plynovodu	regulační stanice
NTL	ochranné zařízení
STL	kabel
VTL	elektropřípojka
WTL	kabel protikorozní ochrany
nefunkční	anodové uzemnění
plánovaná stavba před realizací	stanice katodové ochrany
ve výstavbě, neuvedeno do provozu	pásmo vlivu anodového uzemnění SKAO
	neplynovodní zařízení (linie/ bod)

Rušar mosty, s.r.o.
Majdalenky 853/19
63800 Brno

naše značka
5002208507

vyřizuje
Zdeněk Kocourek

datum
18.09.2020

Věc:

Hodonín – přemostění silnice I/55 – lávka pro cyklisty a chodce

K.ú. - p.č.: Hodonín

Stavebník: Město Hodonín, Masarykovo nám. 53/1, 69501 Hodonín

Účel stanoviska: Povolení stavby - stavební režim (ÚR+SP)

GasNet, s.r.o., jako provozovatel distribuční soustavy (PDS) a technické infrastruktury, zastoupený GridServices, s.r.o., vydává toto stanovisko:

K Vašemu požadavku sdělujeme, že v blízkosti výše uvedené stavby (dle předložené situace), se nachází vysokotlaký (dále jen VTL) plynovod DN 300.

- ochranné pásmo VTL plynovodu je 4 m na obě strany od plynovodu;
- bezpečnostní pásmo VTL Plynovodu DN 300 je 40 m na obě strany od plynovodu;

Se stavbou dle předložené projektové dokumentace souhlasíme, budou-li nadále dodrženy následující podmínky:

1. Stavba bude probíhat v souladu se zákonem číslo 458/2000 Sb., ČSN EN 1594 a TPG 702 04 (Technická pravidla Gas).

2. Před zahájením prací Vám na základě objednání naše zařízení vytyčíme - <http://www.gridservices.cz/ds-online-vytyceni-pz/>

3. NÁJEZD NA LÁVKU:

- s umístěním nájezdu v bezpečnostním pásmu VTL plynovodu souhlasíme, nájezd nezasahuje do ochranného pásma VTL plynovodu;

4. LÁVKA:

- veškeré nosné prvky (nosníky, piloty) budou umístěny mimo ochranné pásmo VTL plynovodu;

V rozsahu této stavby souhlasíme s povolením stavby dle zákona 183/2006 Sb. ve znění pozdějších předpisů. Tento souhlas platí pro územní řízení, řízení o územním souhlasu, veřejnoprávní smlouvy pro umístění stavby, zjednodušené územní řízení, ohlášení, stavební řízení, společné územní a stavební řízení, veřejnoprávní smlouvu o provedení stavby nebo oznámení stavebního záměru s certifikátem autorizovaného inspektora.

V zájmovém území se mohou nacházet plynárenská zařízení jiných vlastníků či správců, případně i dlouhodobě nefunkční/neprovozovaná plynárenská zařízení bez dostupných informací o jejich poloze a vlastnictví.

Plynárenské zařízení a plynovodní přípojky jsou dle ust. § 2925 zákona č. 89/2012 Sb., občanského zákoníku, provozovány jako zařízení zvlášť nebezpečné a z tohoto důvodu jsou chráněny ochranným pásmem dle zákona č. 458/2000 Sb. ve znění pozdějších předpisů.

Nedodržení podmínek uvedených v tomto stanovisku zakládá odpovědnost stavebníka za vzniklé škody.

Rozsah ochranného pásma je stanoven v zákoně 458/2000 Sb. ve znění pozdějších předpisů.

Při realizaci uvedené stavby budou dodrženy podmínky pro provádění stavební činnosti:

GridServices, s.r.o.

Plynárenská 499/1
Zábřovice
602 00 Brno
T +420532221111
F +420545578571
E info@gridservices.cz
I www.gridservices.cz
IČ: 27935311
DIČ: CZ27935311

Zapsán do obchodního rejstříku:
Krajský soud v Brně
oddíl C, vložka 57165
26.07.2007

Bankovní spojení:
Československá obchodní banka,
a.s.
Číslo účtu: 17837923
Kód banky: 0300

- 1) Za stavební činnosti se pro účely tohoto stanoviska považují všechny činnosti prováděné v ochranném pásmu plynárenského zařízení a plynovodních přípojek (tzn. i bezvýkopové technologie a terénní úpravy) a činnosti mimo ochranné pásmo, pokud by takové činnosti mohly ohrozit bezpečnost a spolehlivost plynárenského zařízení a plynovodních přípojek (např. trhací práce, sesuvy půdy, vibrace, apod.).
- 2) Stavební činnosti je možné realizovat pouze při dodržení podmínek stanovených v tomto stanovisku. Nebudou-li tyto podmínky dodrženy, budou stavební činnosti považovány dle § 68 zákona č. 458/2000 Sb. ve znění pozdějších předpisů za činnost bez našeho předchozího souhlasu. Při každé změně projektu nebo stavby (zejména trasy navrhovaných inženýrských sítí) je nutné požádat o nové stanovisko k této změně.
- 3) Před zahájením stavební činnosti bude provedeno vytyčení trasy a přesné určení uložení plynárenského zařízení a plynovodních přípojek. Vytyčení trasy provede příslušná provozní oblast (formulář a kontakt naleznete na www.gridservices.cz nebo NONSTOP zákaznická linka 800 11 33 55). Při žádosti uvede žadatel naši značku (číslo jednací) uvedenou v úvodu tohoto stanoviska. O provedeném vytyčení trasy bude sepsán protokol. Přesné určení uložení plynárenského zařízení a plynovodních přípojek je povinen provést stavebník na svůj náklad. Bez vytyčení trasy a přesného určení uložení plynárenského zařízení a plynovodních přípojek stavebníkem nesmí být vlastní stavební činnosti zahájeny. Vytyčení plynárenského zařízení a plynovodních přípojek považujeme za zahájení stavební činnosti.
- 4) Bude dodržena mj. ČSN 73 6005, TPG 702 04, zákon č. 458/2000 Sb. ve znění pozdějších předpisů, případně další předpisy související s uvedenou stavbou.
- 5) Pracovníci provádějící stavební činnosti budou prokazatelně seznámeni s polohou plynárenského zařízení a plynovodních přípojek, rozsahem ochranného pásma a těmito podmínkami.
- 6) Při provádění stavební činnosti, vč. přesného určení uložení plynárenského zařízení je stavebník povinen učinit taková opatření, aby nedošlo k poškození plynárenského zařízení a plynovodních přípojek nebo ovlivnění jejich bezpečnosti a spolehlivosti provozu. Nebude použito nevhodného nářadí, zemina bude těžena pouze ručně bez použití pneumatických, elektrických, bateriových a motorových nářadí.
- 7) Odkryté plynárenské zařízení a plynovodní přípojky budou v průběhu nebo při přerušení stavební činnosti řádně zabezpečeny proti jejich poškození.
- 8) V případě použití bezvýkopových technologií (např. protlaku) bude před zahájením stavební činnosti provedeno úplné obnažení plynárenského zařízení a plynovodních přípojek v místě křížení na náklady stavebníka. V případě, že nebude tato podmínka dodržena, nesmí být použita bezvýkopová technologie.
- 9) Stavebník je povinen neprodleně oznámit každé i sebemenší poškození plynárenského zařízení nebo plynovodních přípojek (vč. izolace, signalizačního vodiče, výstražné fólie atd.) na telefon 1239.
- 10) Před provedením zásypu výkopu bude provedena kontrola dodržení podmínek stanovených pro stavební činnosti, kontrola plynárenského zařízení a plynovodních přípojek. Kontrolu provede příslušná provozní oblast (formulář a kontakt naleznete na www.gridservices.cz nebo NONSTOP zákaznická linka 800 11 33 55). Při žádosti uvede žadatel naši značku (číslo jednací) uvedenou v úvodu tohoto stanoviska. Povinnost kontroly se vztahuje i na plynárenské zařízení, které nebylo odhaleno. O provedené kontrole bude sepsán protokol. Bez provedené kontroly nesmí být plynárenské zařízení a plynovodní přípojky zasypány. V případě, že nebudou dodrženy výše uvedené podmínky, je stavebník povinen na základě výzvy provozovatele plynárenského zařízení a plynovodních přípojek, nebo jeho zástupce doložit průkaznou dokumentaci o nepoškození plynárenského zařízení a plynovodních přípojek během výstavby nebo provést na své náklady kontrolní sondy v místě styku stavby s plynárenským zařízením a plynovodními přípojkami.
- 11) Plynárenské zařízení a plynovodní přípojky budou před zásypem výkopu řádně podsypány a obsypány těženým pískem, bude provedeno zhutnění a bude osazena výstražná fólie žluté barvy, vše v souladu s ČSN EN 12007-1-4, TPG 702 01, TPG 702 04.
- 12) Neprodleně po skončení stavební činnosti budou řádně osazeny všechny poklopy a nadzemní prvky plynárenského zařízení a plynovodních přípojek.
- 13) Poklopy uzávěrů a ostatních armatur na plynárenském zařízení a plynovodních přípojkách, vč. hlavních uzávěrů plynu (HUP) na odběrném plynovém zařízení udržovat stále přístupné a funkční po celou dobu trvání stavební činnosti.
- 14) Případné zřizování staveniště, skladování materiálů, stavebních strojů apod. bude realizováno mimo ochranné pásmo plynárenského zařízení a plynovodních přípojek (není-li ve stanovisku uvedeno jinak).

15) Bude zachována hloubka uložení plynárenského zařízení a plynovodních přípojek (není-li ve stanovisku uvedeno jinak).

16) Při použití nákladních vozidel, stavebních strojů a mechanismů zabezpečit případný přejezd přes plynárenské zařízení a plynovodní přípojky uložení panelů v místě přejezdu plynárenského zařízení.

Platí pouze pro území vyznačené v příloze tohoto stanoviska a to 24 měsíců ode dne jeho vydání.

V případě dotčení pozemku v majetku společnosti GasNet, s.r.o. je třeba dále projednat smluvní vztah k tomuto pozemku. Kontakt na projednání naleznete na adrese www.gasnet.cz/cs/kontaktni-system/, činnost "Smluvní vztahy - pozemky a budovy plynárenských zařízení", případně na NONSTOP zákaznické lince 800 11 33 55.

Za správnost a úplnost dokumentace předložené s žádostí včetně jejího souladu s platnými předpisy plně zodpovídá její zpracovatel. Stanovisko nenahrazuje případná další stanoviska k jiným částem stavby.

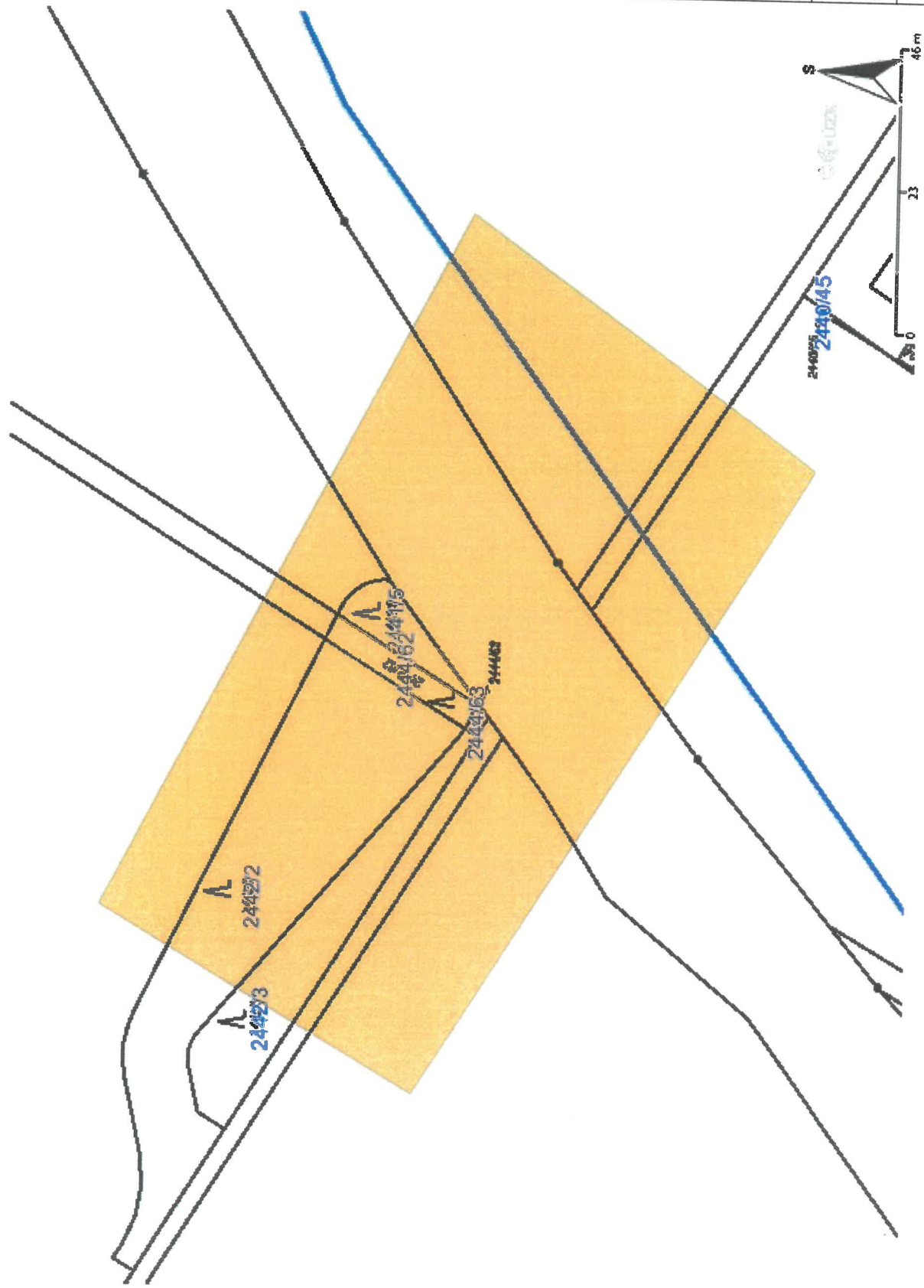
V případě další korespondence nebo jednání (např. změna stavby) uvádějte naši značku - 5002208507 a datum tohoto stanoviska. Kontakty jsou k dispozici na www.gridservices.cz nebo NONSTOP zákaznická linka 800 11 33 55.



GasNet, s.r.o.
zastoupená společností GridServices, s.r.o., IČ 279 35 311
Zdeněk Kocourek
Specialista externích požadavků
Odbor zpracování externích požadavků
+420532227479
zdenek.kocourek@gasnet.cz

Přílohy: Orientační zakres plynárenského zařízení, Ověřená příloha žadatele, Ověřená příloha žadatele, Ověřená příloha žadatele

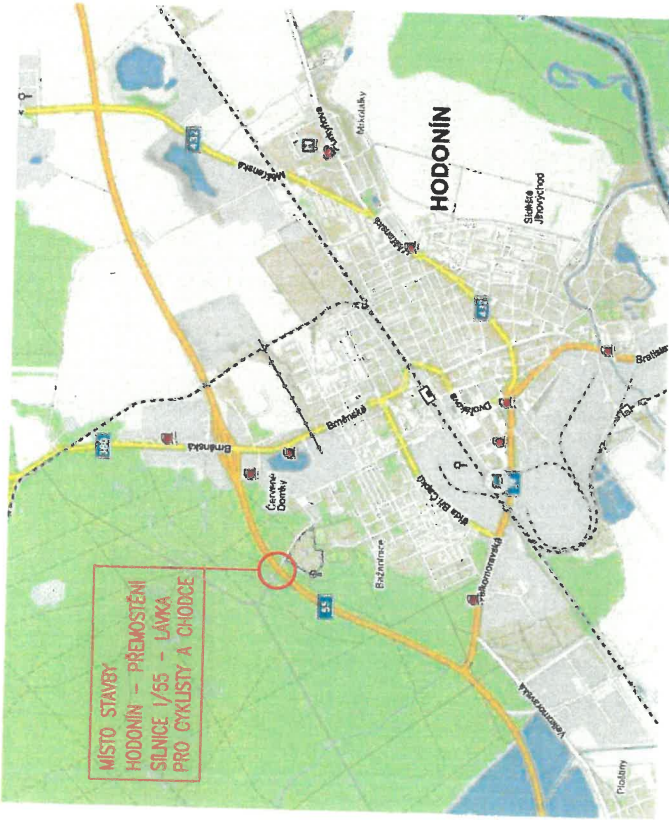
Provozovatel DS: GasNet s.r.o.; Stavebník: Město Hodonín, Masarykovo nám. 53/1, 69501 Hodonín. K.ú.: Hodonín.



Legenda:

linie plynovodu	
	NTL
	STL
	VTL
	WTL
	nefunkční
	plánovaná stavba před realizací
	ve výstavbě, neuvedeno do provozu
	regulační stanice
	ochranné zařízení
	kabel
	elektropřípojka
	kabel protikorozní ochrany
	anodové uzemnění
	stanice katodové ochrany
	pásmo vlivu anodového uzemnění SKAO
	neplynovodní zařízení (linie/ bod)

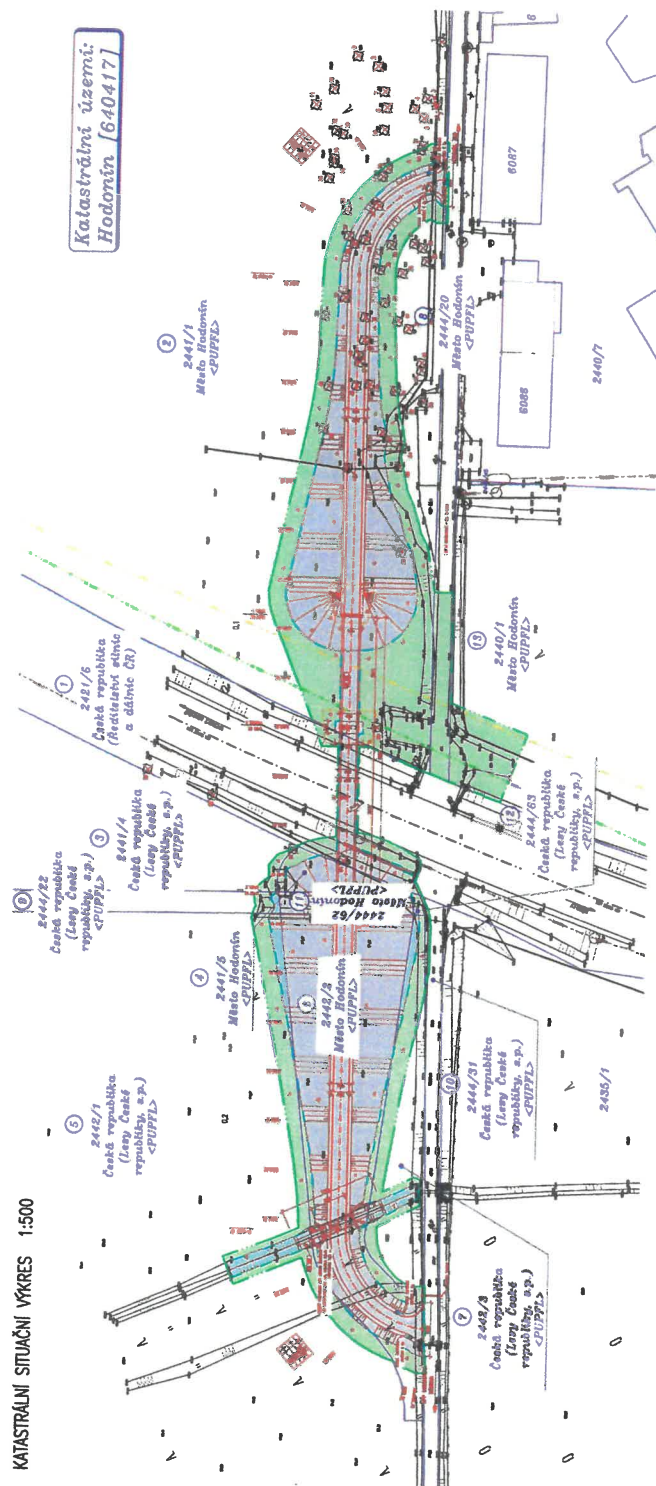
M 1:20 000



Souřadnicový systém: S - JTSK
Výškový systém: Bpv

SSD

Hlavní inženýr projektu:	Ing. Jaromír RUŠAR		Rušar mosty s.r.o. Majdalenky 18, 638 00 Brno Tel. fax: 545 222 037 E-mail: info@rusar.cz
Zodpovědný projektant:	Ing. Květoslav RUŠAR		
Vypracoval:	Ing. Petra STROUHALOVÁ		
Kontroloval:	Ing. Radoslav HOLÝ		
Kraj:	Jihomoravský		
Zadavatel:	Město Hodonín	Datum:	07/2020
Název akce:	Hodonín - přemostění silnice I/55 - lávka pro cyklisty a chodce	Formát:	A4
		Měřítko:	1:20 000; 1:2 500
		Účet:	DSP
		Cís.zakáz.:	48 - 2020
		Archivní čís.:	17 - 2020
Název přílohy:	SITUAČNÍ VÝKRES ŠIRŠÍCH VZTAHŮ	Cís.soupravy:	Cís. přílohy: C.1



BRUCE ARNOLD, DEPUTY ASSISTANT JOINT CHIEF OF STAFF,
1977-78, CDR.

2421/6
 1
 ČR, Reditelství silnic
 a dálnic
 <NPÚ>

ČR, Ředitelství silnic

PUPPL

AREA 21: **TECHNOLOGY** **TOPIC 1: IT AND SOCIETY**

LOCHA DOČASNÉHO ZBERU: 2415 m²

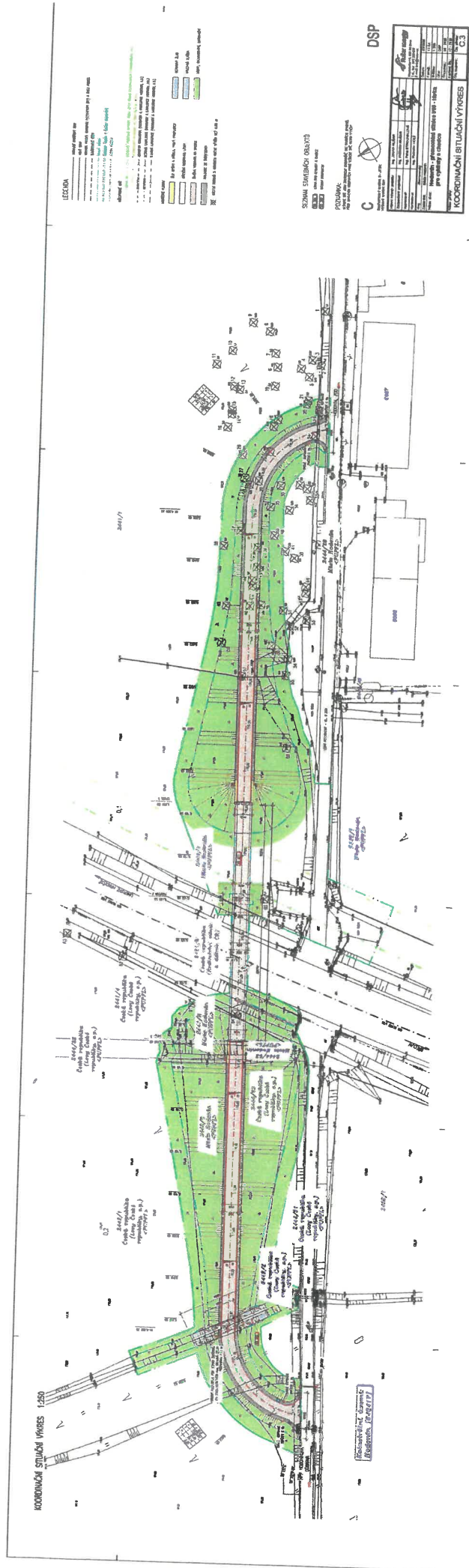
PLOCHA TRVALÉHO ZÁBORU BEZ VÝKUPU: 3230 m²
PLOCHA TRVALÉHO ZÁBORU S VÝKUPOM: 172 m²



C
Souadhičlový systém 3 - JTSK
Kódová značka: 3000

DSD

[illegible]





*Rušar mosty, s.r.o.
Majdalenky č.p. 853/19
638 00 Lesná*

ŽÁDOST ZE DNE	NAŠE ZNAČKA	VYŘIZUJE / Kontakt	Datum vyřízení
21.04.2020	2020/06/4017/PHAN	Handlíř Petr / +420 724 315 172	21.4.2020

Vyjádření k existenci zařízení ČEZ Teplárenská, a.s.

Název akce: Přemostění silnice I/55 lávka pro cyklisty a chodce

Vážený zákazníku,

Ve Vámi uvedeném zájmovém území se **nenachází** nebo do něj svým ochranným pásmem **nezasahují** zařízení ČEZ Teplárenská, a.s.

Osobní údaje subjektu údajů jsou zpracovávány v souladu s relevantními českými a evropskými právními předpisy. Bližší informace týkající se zpracovávání osobních údajů jsou uvedeny na webových stránkách ČEZ Teplárenská, a.s. <https://www.cezteplarenska.cz/cs/o-spolecnosti/informace-o-zpracovani-osobnich-udaju> příp. mohou být poskytnuty od ČEZ Teplárenská, a.s. na základě žádosti subjektu údajů. Proti zpracování osobních údajů na základě oprávněných zájmů ČEZ Teplárenská, a.s. máte právo kdykoli podat námitku.

Platnost našeho vyjádření je 6 měsíců ode dne vystavení.

S pozdravem

Ing. Pavel Šantavý
Vedoucí oddělení Hodonín
pavel.santavy@cez.cz
+420 602 584 761



[Signature]
ČEZ Teplárenská, a.s.
Bezručova 2212/80
251 01 Říčany
IČ: 273 09 941

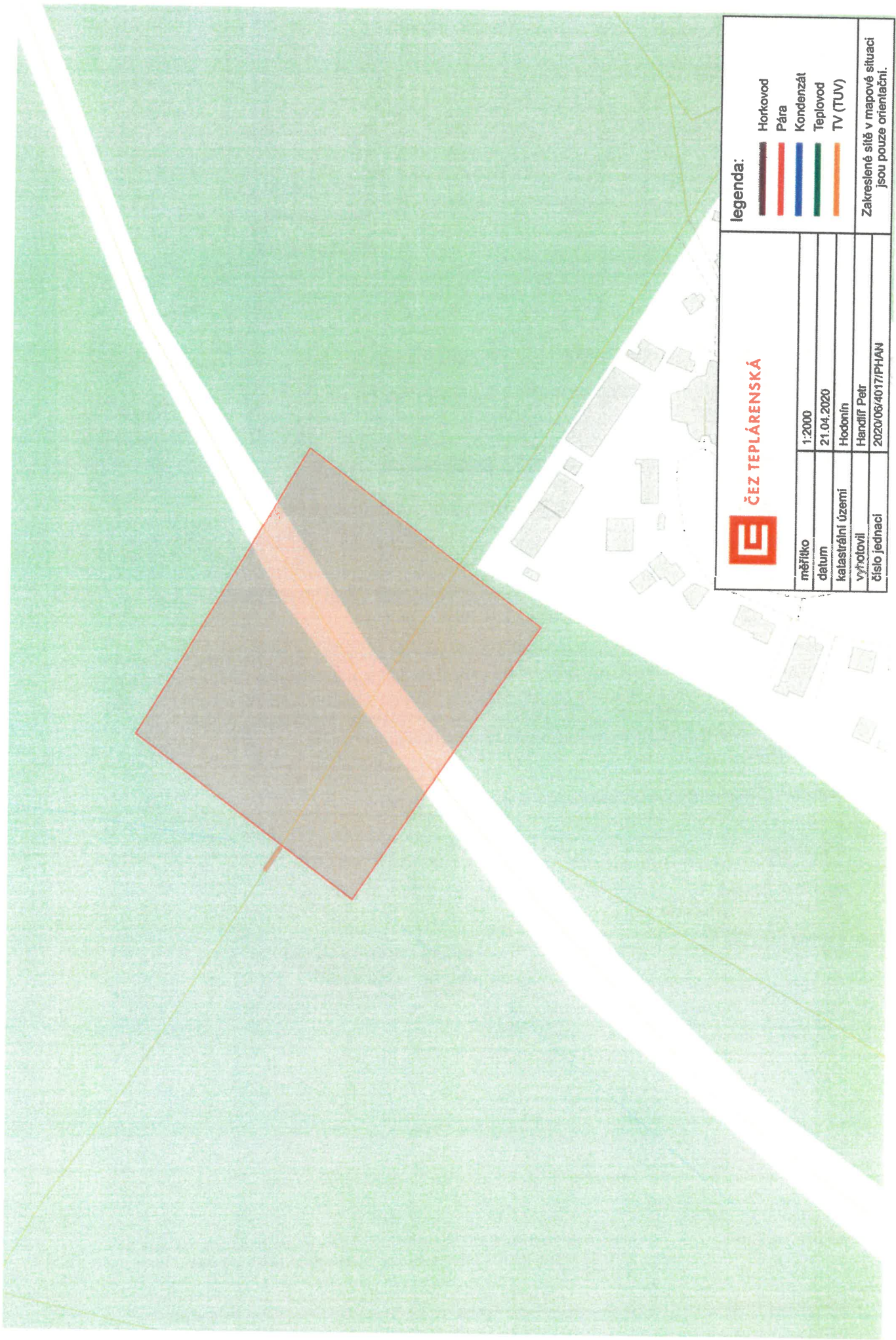



SKUPINA ČEZ - PARTNER ČESKÉHO OLYMPIJSKÉHO TÝMU 2001-2020

ČEZ Teplárenská, a.s.






Sídlo společnosti: Bezručova 2212/80, 251 01 Říčany | Kontaktní adresa: Teplická 874/8, 405 49 Děčín IV, tel: 411 126 674, www.cezteplarenska.cz | IČO: 27309941, DIČ: CZ27309941

SKUPINA ČEZ



**ČEZ TEPLÁRENSKÁ**

měřítko	1:2000
datum	21.04.2020
katastrální území	Hodonín
vyřadil	Handlíř Petr
číslo jednací	2020/06/4017/PHAN

legenda:
 Horkovod
 Pára
 Kondenzát
 Teplovod
 TV (TUV)

Zakreslené sítě v mapové situaci
jsou pouze orientační.



ŽADATEL

Rušar mosty, s.r.o.

Majdalenky 853/19

63800 Brno

NAŠE ZNAČKA

0201057839

VYŘIZUJE / LINKA

VYŘÍZENO DNE

20.04.2020

Sdělení o existenci komunikačního vedení společnosti Telco Pro Services, a. s.

Název akce: Přemostění silnice I/55- lávka pro cyklisty a chodce

Účel: Existence sítí

Vážený zákazníku,
dovolujeme si reagovat na Vaši žádost číslo 0201057839 ze dne 20.04.2020, která se týkala sdělení o existenci komunikačního zařízení na Vámi určeném zájmovém území.

Dle vědomí společnosti Telco Pro Services, a. s., se na Vámi vymezeném zájmovém území:
nenachází komunikační zařízení v majetku společnosti Telco Pro Services, a. s.

Zároveň si Vás dovolujeme upozornit, že není vyloučeno, že se ve Vámi vymezeném zájmovém území nachází jiné zařízení, které není v majetku společnosti Telco Pro Services, a. s.

Toto sdělení je platné do 20.04.2021.

V souvislosti s výše uvedeným si Vás dovolujeme upozornit, že sdělení o existenci či neexistenci sítí představuje skutečnosti tvořící obchodní tajemství společnosti Telco Pro Services, a. s. Poskytnuté informace jsou dále také důvěrnými informacemi společnosti Telco Pro Services, a. s. Z výše uvedených důvodů si Vás proto společnost Telco Pro Services, a. s., dovoluje upozornit, že s poskytnutými informacemi je potřeba nakládat dle platných právních předpisů, v opačném případě se vystavujete postihu ve smyslu platné právní úpravy. V této souvislosti si Vás dovolujeme rovněž upozornit, že požadované informace nesmí být předány, sděleny, využity, zpřístupněny, či jiným způsobem postoupeny na jakoukoli třetí osobu bez předchozího prokazatelného souhlasu společnosti Telco Pro Services, a. s. Informace o existenci sítí mohou být využity pouze pro účel, pro který byly vyžádány.

S pozdravem

Telco Pro Services, a. s.

Praha, Praha 4

Duhová 1531/3

PSČ 140 00

IČ: 29148278

Přílohy

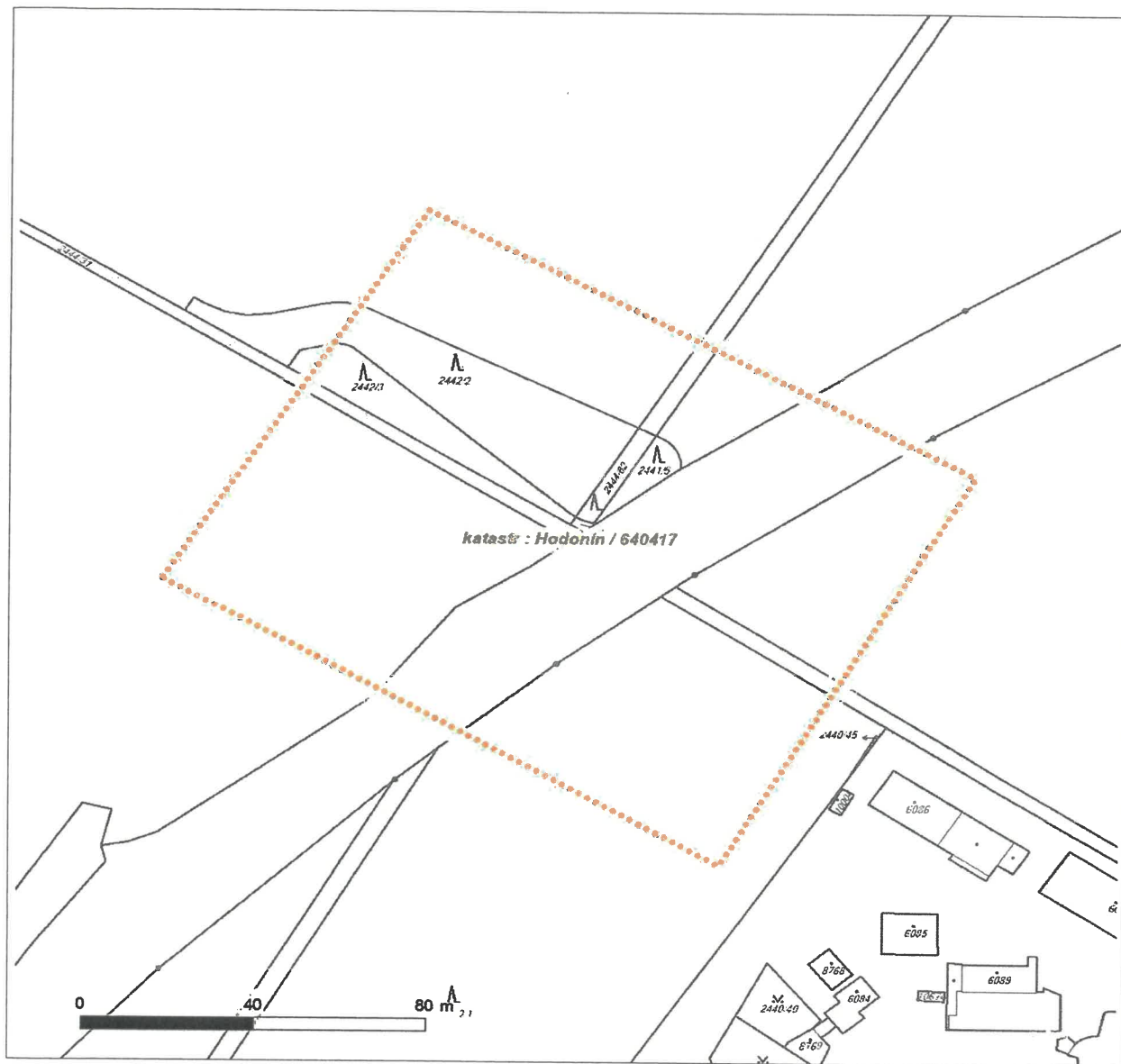
Situační výkres zájmového území

Telco Pro Services, a. s.

Duhová 1531/3, 140 00 Praha 4 | tel.: 910 70 70 70 | IČ: 29148278, DIČ: CZ29148278
e-mail: servicedesk@cez.cz, www.cez.cz/tps | zapsána v obchodním rejstříku vedeném
Městským soudem v Praze, oddíl B, vložka 18830

Zakreslené polohy zařízení v příloze jsou pouze informativní.

Situační výkres zájmového území



LEGENDA

-  Nadzemní optické vedení
 Podzemní optické vedení
 Nadzemní metalické vedení
 Podzemní metalické vedení
 Radioreléový spoj vzduch
 Zájmové území
 Hranice katastrálního území



E.ON Distribuce, a.s., F. A. Gerstnera 2151/6, 370 01 České Budějovice

Rušar mosty, s.r.o.
Lucie Pilarská
Majdalenky 853/19
63800 Brno

Hodonín 20.04.2020

Vyjádření o existenci zařízení distribuční soustavy (elektrická síť) ve vlastnictví E.ON Distribuce, a.s.

Investor stavby: Rušar mosty, s.r.o.
Název stavby: Přemostění silnice I/55- lávka pro cyklisty a chodce
Místo stavby: KÚ Hodonín (640417), žadatelem vyznačené zájmové území

Toto vyjádření slouží pro informaci o stávajícím elektrickém zařízení distribuční soustavy vlastněném a provozovaném společností E.ON Distribuce, a.s. a je vyjádřením pro územní a stavební řízení.

V zájmovém území se nenachází žádné zařízení ve vlastnictví E.ON Distribuce, a.s.

Vyjádření má platnost do 20.04.2022.

S přátelským pozdravem

E.ON Distribuce, a.s.

E.ON Distribuce, a.s.
F. A. Gerstnera 2151/6
České Budějovice 7
370 01 České Budějovice

E.ON Distribuce, a.s.
Poskytování informací k sítím
Husova 3947/1
695 01 Hodonín
www.eon-distribuce.cz

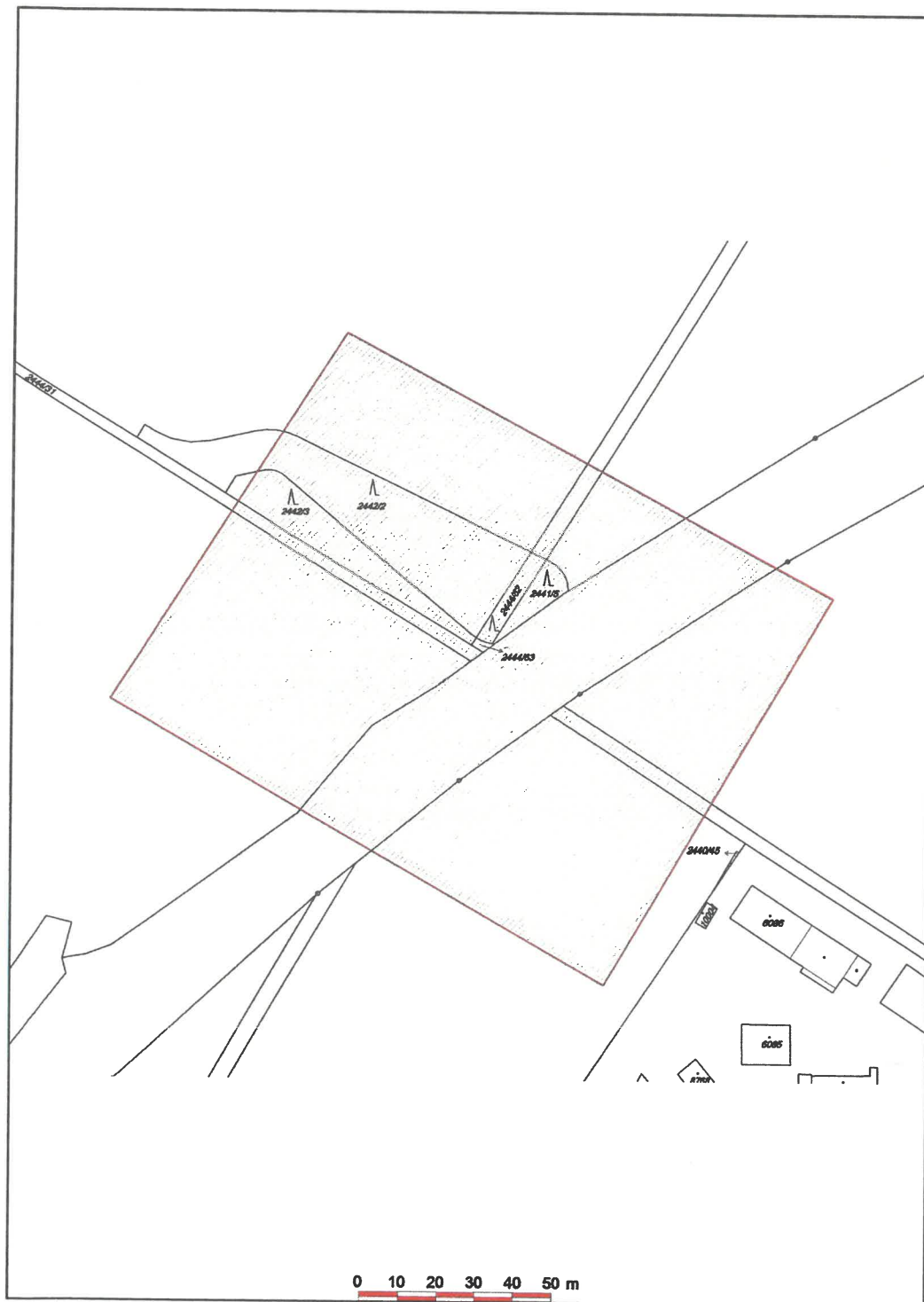
Eva Opršalová
T +420-51830-5249
eva.oprsalova@eon.cz

Naše značka
E7456-26043609

Příloha: Orazítkovaná situace s informativním zákresem sítí

Sídlo společnosti:
F.A. Gerstnera 2151/6
České Budějovice 7
370 01 České Budějovice
Společnost je zapsána
v Obchodním rejstříku
vedeném Krajským soudem
v Českých Budějovicích,
oddíl B., vložka 1772
IČ: 28085400

Informativní zákres sítí **elektro** k žádosti 26043609



Datum 20.04.2020

e-on

E.ON Distribuce, a.s.
F. A. Gerstnera 2151/6
České Budějovice 7
370 01 České Budějovice

Rušar mosty, s.r.o.
Majdalenky 853 /19
63800 Brno

Váš dopis značky / ze dne	Naše značka	Vyřizuje	Místo odeslání / dne
0000077116 / 20.04.2020	UPTS/OS/244262/2020	Bc. Jan Vitvar	Praha / 20.04.2020


Věc: Vyjádření k existenci podzemních sítí spol. České Radiokomunikace, a.s.
Účel: Existence sítí

Akce: Přemostění silnice I/55- lávka pro cyklisty a chodce

Váš žádosti o vyjádření k existenci sítí Vám sdělujeme, že ve Vámi vyznačeném/řešeném území nedojde ke styku s žádným podzemním vedením/zařízením v naší správě.

S pozdravem

správnost:


České Radiokomunikace a.s.
Skokanská 2117/1
169 00 Praha 6
(53)

Simona Hulíková
Specialista ochrany sítě

Příloha: Daňový doklad

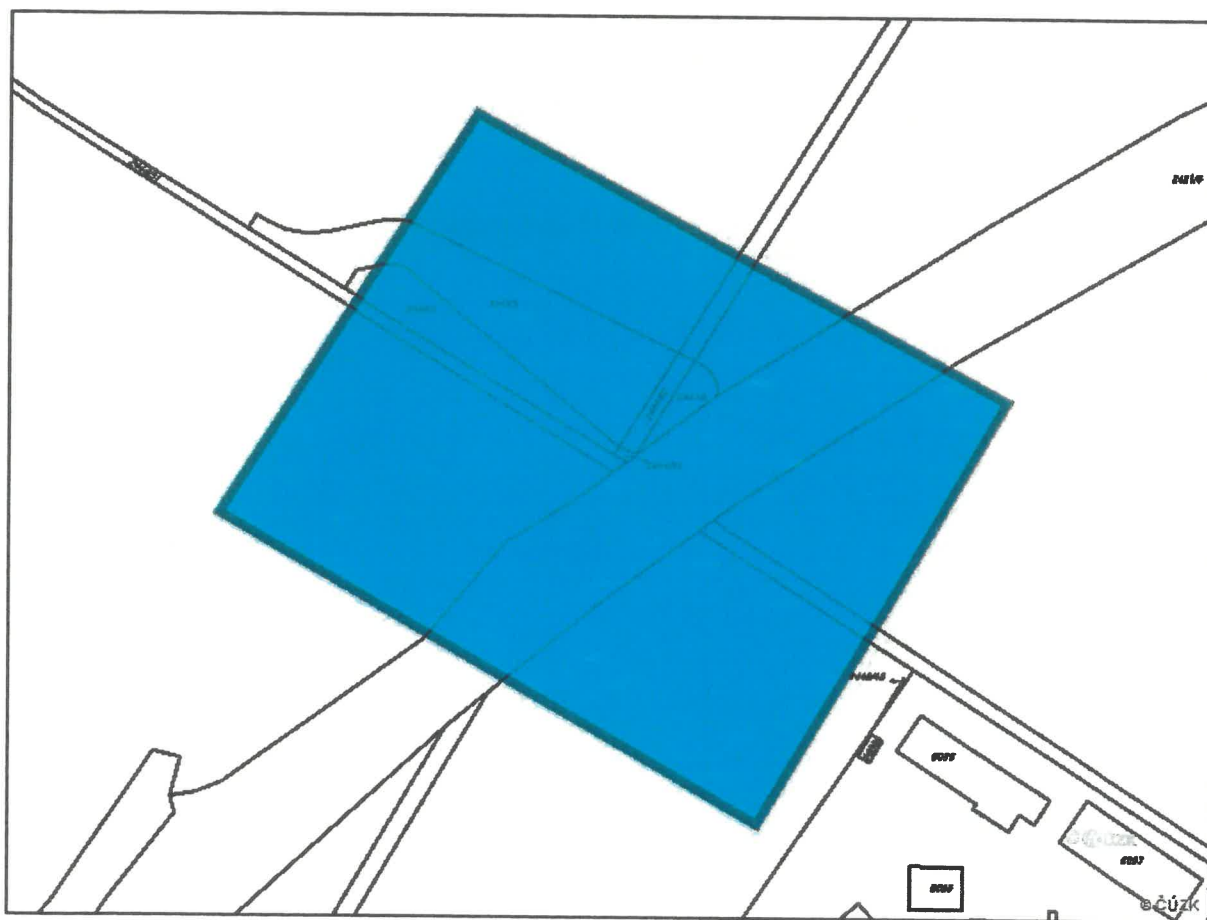
platnost tohoto vyjádření je jeden rok od data vystavení, tj. do 20.04.2021

PIN: 8347

Uhradbu částky za vyjádření provedte na účet Českých Radiokomunikací, a.s. Číslo účtu Českých Radiokomunikací, a.s. vč. variabilního symbolu naleznete na přiloženém Zjednodušeném daňovém dokladu.

Žádost č. j. UPTS/OS/244262/2020

Zájmové území



Poznámka: Upozorňujeme Vás, že toto stanovisko **NELZE** uplatnit pro umístění a provoz větrných elektráren.



ČD-TELEMATIKA

Rušar mosty s.r.o.
Lucie Pilarska
Majdalenky 19
638 00 Brno

Číslo jednací 1202007210

Datum 21.4.2020

Vyřizuje Pavel Kříž

telefon +420 724 815 186

e-mail Pavel.Kriz@cdt.cz

Věc: Souhrnné stanovisko k existenci komunikačního vedení a zařízení ve správě ČD - Telematika a.s. .

Název stavby: Přemostění silnice I/55 -lávka pro cyklisty a chodce

Při realizaci výše uvedené stavby **NEDOJDE** ke styku se sítí elektronických komunikací, která je chráněna ochranným pásmem dle §102 zák. č. 127/2005 Sb., o elektronických komunikacích.

Toto vyjádření platí pouze pro dokumentaci ověřenou společností ČD - Telematika a.s. a pro rozsah prací na ní vyznačených.

Vyjádření je platné pouze pro zájmové území vyznačené žadatelem včetně důvodu stanoveného žadatelem.

Vyjádření pozbývá platnosti dne 21.4.2022

ČD - Telematika a.s.
Pernerova 2819/2a
130 00 Praha 3

www.cdt.cz

ČD - Telematika a.s. | akciová společnost | Korespondenční adresa: Pod Tábořem 369/8a | 190 00 Praha 9 | tel.: +420 972 225 555

Sídlo společnosti: Pernerova 2819/2a | 130 00 Praha 3 | IČ: 61459445 | DIČ: CZ61459445 | Vedená u Městského soudu v Praze, spisová značka B 8938



Příloha k vyjádření číslo jednací: 1202007210

Přehledka

Podkladová data (c) ČUZK



www.cdt.cz

ČD - Telematika a.s. | akciová společnost | Korespondenční adresa: Pod Táborem 369/8a | 190 00 Praha 9 | tel.: +420 972 225 555

Sídlo společnosti: Pernerova 2819/2a | 130 00 Praha 3 | IČ: 61459445 | DIČ: CZ61459445 | Vedená u Městského soudu v Praze, spisová značka B 8938



Rušar mosty
Lucie Pilarská
Majdalenky 19
638 00 Brno

Naše značka:

3722/20/OVP/N

Datum:

22.4.2020

Toto vyjádření je vydáváno ve smyslu zákona č. 458/2000 Sb. a zákona č. 183/2006 Sb.,
má platnost 2 roky od data jeho vydání.

Věc: Přemostění silnice I/55 - lávka pro cyklisty a chodce

okres: Hodonín

k.ú.: Hodonín

NEZASAHUJE do bezpečnostního pásma VTL plynovodu a ochranného pásma
telekomunikačního vedení NET4GAS, s.r.o.

V další korespondenci uvádějte vždy číslo našeho vyjádření.

NET4GAS, s.r.o.
Na Hřebenech II 1718/3, P.O.BOX 22
140 21 Praha 4 - Nusle
IČ: 27260364
DIČ: CZ27260364 (43)

Aleš Novák
Manažer, Dokumentace soustavy

Žádosti o vyjádření k VTL plynovodům a telekomunikačnímu vedení NET4GAS, s.r.o. zasílejte pomocí
elektronické podatelny: www.net4gas.cz (Přeprovádní soustava - Žádost o vyjádření).



Příloha k vyjádření: 3722/20/OVP/N

Seznam souřadnic předmětu vyjádření:

Souřadnice jsou uvedeny v souřadnicovém systému jednotné trigonometrické sítě katastrální (S-JTSK).

Polygon č. 1 / 1

Y [m]	X [m]
565824.722	1201090.183
565935.071	1201028.517
565836.082	1200924.659
565725.733	1200981.457



Klárov 131/3, 118 21 Praha 1

Rušar mosty, s.r.o.

Majdalenky 853/19

Brno

638 00

Váš dopis značky / ze dne

Naše značka

Vyřizuje / kontakt

Místo odeslání / dne

17. 4. 2020 ČGS 500/20/1179
KH 046/71/19

Mgr. Jolana Šanderová

V Kutné Hoře 23. 4. 2020

*V souladu s § 17 zákona č. 62/1988 Sb. o geologických pracích a o Českém geologickém úřadu ve znění pozdějších předpisů vede Česká geologická služba **registr poddolovaných území**. Poddolovaná území představují plochy s ověřeným nebo předpokládaným výskytem hlubinných důlních děl, která mohou v některých úsecích ztížit podmínky pro zakládání staveb. Z tohoto důvodu doporučujeme při přípravě stavební činnosti zadat zpracování odborného inženýrsko-geologického posudku a v případě zjištění možnosti vlivu důlních děl na povrch postupovat v souladu s normou ČSN 73 0039 „Navrhování objektů na poddolovaném území“.*

Vyjádření České geologické služby – vychází z dostupných archivních podkladů a upřesňuje situaci konkrétních báňských prací v zájmově vymezeném území.

Na základě Vaší žádosti o vyjádření z hlediska poddolování k akci "Hodonín – přemostění silnice I/55 – lávka pro cyklisty a chodce", v katastrálním území Hodonín, Vám sdělujeme, že zájmové území leží mimo evidovaná poddolovaná území.

Dále Vám sdělujeme, že:

1. V zájmovém území nejsou evidována žádná výhradní ložiska nerostných surovin, jejichž ochranou a evidencí by byla pověřena ČGS (ve smyslu ustanovení § 8 zákona č. 44/1988 Sb., o ochraně a využití nerostného bohatství (horní zákon), ve znění pozdějších předpisů).
2. Rovněž se zde nenachází žádné území s předpokládanými výskyty ložisek, tj. s prognózními zdroji, jejichž ochranu by byly povinny zajistit orgány územního plánování a stavební úřady ve smyslu ustanovení § 13, odst. 1 zákona č. 62/1988 Sb., a § 15 horního zákona.

Údaje o výhradních ložiskách, dobývacích prostorech, chráněných ložiskových územích, chráněných územích pro zvláštní zásahy do zemské kůry a poddolovaných územích včetně základních informací k jednotlivým objektům (tzv. signální údaje) jsou trvale přístupné na veřejných webových

Klárov 131/3,
118 21 Praha 1
tel. (+420) 257 089 411
fax (+420) 257 531 376

Geologická 6,
152 00 Praha 5
tel. (+420) 251 085 111
fax (+420) 251 818 748

Kostelní 26,
170 06 Praha 7
tel. (+420) 234 742 111
fax (+420) 234 742 290

Leitnerova 22,
658 69 Brno
tel. (+420) 543 429 200
fax (+420) 543 212 370

Dačického náměstí 11
284 01 Kutná hora
tel. (+420) 327 512 220
fax (+420) 327 512 220

IČ 00025798, DIČ CZ 00025798
Bankovní spojení:
Komerční banka, a.s., Praha 1
č. ú. 87530011/0100

aplikací ČGS (<http://www.geology.cz/extranet/mapy/mapy-online/mapove-aplikace>) Surovinový
informační systém (SurIS) nebo Vlivy důlní činnosti - informace o poddolovaných územích.

S pozdravem



Česká geologická služba
Oddělení báňské geologie a historické Kutná Hora
Dačického náměstí 11, 284 01 KUTNÁ HORA
IČ: 00025798 Tel.: 327512220

Mgr. Jolana Šanderová
vedoucí pracoviště

Kláškov 131/3,
118 21 Praha 1
tel. (+420) 257 089 411
fax (+420) 257 531 376

Geologická 6,
152 00 Praha 5
tel. (+420) 251 085 111
fax (+420) 251 818 748

Kostelní 26,
170 06 Praha 7
tel. (+420) 234 742 111
fax (+420) 234 742 290

Leitnerova 22,
658 69 Brno
tel. (+420) 543 429 200
fax (+420) 543 212 370

Dačického náměstí 11
284 01 Kutná hora
tel. (+420) 327 512 220
fax (+420) 327 512 220

IČ 00025798, DIČ CZ 00025798
Bankovní spojení:
Komerční banka, a.s., Praha 1
č. ú. 87530011/0100



Lucie Pilarská
Rušar mosty s.r.o
Majdalenky 19
638 00 Brno

Dne: 27.07.2020
Vaše č.j.:
Sp.zn: 9872/20
Vyřizuje: Bednářová Zuzana

Věc: Hodonín - přemostění silnice I/55 - lávka pro cyklisty a chodce - Žádost o existenci sítí

K Vaší výše uvedené žádosti sdělujeme, že v k.ú. Hodonín se v místě, které bylo vymezeno ve Vaší žádosti, nenachází podzemní dálkové zařízení ani nadzemní objekty, jejichž vlastníkem či provozovatelem je společnost ČEPRO, a.s., a místo není dotčeno ani jinými našimi zájmy.

Současně Vám sdělujeme, že kompletní informace o územích dotčených inženýrskými sítěmi lze získat na místně a věcně příslušných úřadech územního plánování, kterým společnost ČEPRO, a.s., jako vlastník a provozovatel sítí technické infrastruktury, předává a pravidelně aktualizuje v souladu s ustanoveními § 27 a 28 zákona číslo 183/2006 Sb., o územním plánování a stavebním řádu, v aktuálním znění, veškeré informace o poloze svých zařízení.

Platnost tohoto vyjádření je 12 měsíců ode dne jeho vyhotovení. Vyjádření se vztahuje pouze pro účel, pro který bylo vydáno.

S pozdravem

ČEPRO, a.s.

Zuzana Bednářová
oddělení evidence a správy nemovitostí
na základě plné moci č. 050162 ze dne 28.1.2020

ČEPRO, a. s.
Dělnická 213/12,
Holešovice
170 00 Praha 7
Česká republika

Tel.: +420 221 968 111
Fax: +420 221 968 300
E-mail:
ceproas@ceproas.cz
<http://www.ceproas.cz>


Zapsáno v Obchodním rejstříku
vedeném Městským soudem v
Praze, oddíl B, vložka 2341.

IČ: 60193531
DIČ: CZ60193531



Zájmové území:

POLYGON((-565882.51 -1201028.55,-565819.68 -1200978.52,-565768.59 -1201020.78,-565829.63
-1201076.51,-565882.51 -1201028.55))



ČEPRO, a. s.
Dělnická 213/12,
Holešovice
170 00 Praha 7
Česká republika

Tel.: +420 221 968 111
Fax: +420 221 968 300
E-mail:
ceproas@ceproas.cz
<http://www.ceproas.cz>

Zapsáno v Obchodním rejstříku
vedeném Městským soudem v
Praze, oddíl B, vložka 2341.

IČ: 60193531
DIČ: CZ60193531

[Úvodní stránka](#)[Identifikační údaje](#)[Zájmové území](#)[Ověření uživatele a forma doručení](#)

Zájmové území je mimo oblast - dokončení žádosti

Žádost o poskytnutí aktuálních mapových podkladů a informací o zařízení ve správě společnosti ELTODO OSVĚTLENÍ, s.r.o.

V zakresleném zájmové území nevidujeme žádné zařízení v naší správě.

ZAKRESLIT NOVÝ POLYGON

Vyjádření k existenci sítě

Číslo žádosti	20200823
----------------------	----------

Žadatel			
Název organizace	Rušar mosty s.r.o.	IČ	29362393
Příjmení, jméno, titul	Lucie Pilarská		
Obec	Brno	PSČ	638 00
Ulice / č.p. / č.o./	Majdalenky		
E-mail	pilarska@rusar.cz	Telefon	777096539
		Fax	

Stavebník			
Název organizace	Město Hodonín	IČ	00284891
Příjmení, jméno, titul	Pilarská Lucie		
Obec	Hodonín	PSČ	695 35
Ulice / č.p. / č.o./	Masarykovo náměstí 53/1		
E-mail	pilarska@rusar.cz	Telefon	777096539
		Fax	

Název stavby	Přemostění silnice I 55 lávka pro cyklisty a chodce
---------------------	---

Ve vyznačeném území se nachází vodohospodářská zařízení (vodovod a kanalizace včetně objektů na nich). Upozorňujeme, že v situačním plánu (příloha č.1) jsou zakresleny pouze stávající inženýrské sítě v provozování naší a.s. Ostatní inženýrské sítě a plánované inženýrské sítě je nutno ověřit na příslušné obci, městu, příp. u dalších vlastníků.

Trasa vodovodu a kanalizace je zakreslena orientačně do vyznačeného území. Přesný průběh je nutno ověřit na místě samém vytyčením. Vytyčení provede na základě objednávky pověřený pracovník naší a.s. Tyto inženýrské sítě je nutno respektovat včetně ochranného pásma. Ochranná pásma dle zákona č.76/2006 Sb., kterým se mění zákon 274/2001Sb. o vodovodech a kanalizacích pro veřejnou potřebu jsou vymezena vodorovnou vzdáleností od vnějšího lince stěny potrubí nebo kanalizační stoky na každou stranu a) vodovodních řadů a kanalizačních stok do průměru 500 mm včetně, 1,5 m b) u vodovodních řadů a kanalizačních stok nad průměr 500 mm, 2,5 m c) u vodovodních řadů nebo kanalizačních stok o průměru nad 200 mm včetně, jejichž dno je uloženo v hloubce větší než 2,5 m pod upraveným povrchem, se vzdáleností podle písmen a) nebo b) od vnějšího lince zvyšují o 1,0 m.

Ve výše uvedených ochranných pásmech nesmí být prováděny výkopové a stavební práce bez souhlasu naší a.s.

Toto stanovisko slouží pouze k existenci inženýrských sítí jako podklad pro informaci o území a ke zpracování příslušné projektové dokumentace, nikoli jako stanovisko k územnímu a stavebnímu řízení nebo změně užívání stavby nebo změně využití území.

V případě požadavku připojit se na veřejný vodovod nebo kanalizaci je nutno možnost připojení projednat s technikem naší a.s.

V případě, že bude možno se napojit na vodovod nebo kanalizaci, bude nutno doložit projekt vodovodní a kanalizační přípojky včetně kompletního projektu napojovaného objektu. Projekt musí být zpracován v rozsahu typu řízení (např. územní a stavební řízení, ohlášení stavby, apod. – dle stavebního zákona č.183/2006 Sb.). Projekt musí zpracovat osoba k tomu oprávněná. Při návrhu je nutno respektovat ČSN 73 6005 – Prostorové uspořádání sítí technického vybavení, ČSN 75 6101 – Stokové sítě a kanalizační přípojky a ČSN 75 5411 – Vodovodní přípojky a související platné normy, dále zákon č.76/2006 Sb., kterým se mění z.č.274/2001 Sb., Zákon o vodovodech a kanalizacích a platné Hodonínské standardy pro vodovodní a kanalizační síť naší a. s. – viz www.vak-hod.cz a platný právní řád ČR.

Existenci sítí je nutno aktualizovat po 1 roce od data vydání tohoto stanoviska.

Zájmové území	(viz. příloha)
----------------------	----------------

		Příloha č.1	
Obec	Hodonín	k žádosti	20200823

Legenda

KANALIZACE	VODOVOD
<p> potrubí podle majetku v majetku a.s.</p> <p> v majetku a.s. neprovozované</p> <p> cizí - provozované a.s.</p> <p> cizí - neprovozované a.s.</p> <p> šachta</p> <p> atypická šachta</p> <p> odlehčovací komora</p>	<p> přivaděč provozované</p> <p> rozvodná síť neprovozované</p> <p> hydrant</p> <p> P 1 - požární + číslo</p>

Žadatel uděluje společnosti VAK Hodonín, a.s. souhlas, aby ve smyslu ustanovení §11 zákona č. 101/2000 Sb. shromáždil a zpracoval osobní údaje žadatele nebo stavebníka uvedené v této žádosti. K jiným účelům nebude těchto údajů použito.

Vystaveno dne 22. 4. 2020	Platnost do 22. 4. 2021
---------------------------	-------------------------

Lucie PILARSKÁ
Rušar mosty, s.r.o.
Slavíčková 1a
638 00 BRNO

V Hodoníně 3.června 2020

Vyjádření k projektu "Hodonín – přemostění silnice I/55 – lávka pro cyklisty a chodce"

Dovolujeme si Vám oznámit, že s projektem a úpravami souhlasíme. V uvedené lokalitě se žádné naše sítě nenacházejí.

S přátelským pozdravem


NETconnect
Net-Connect s.r.o.
Velkomoravské 4036/33A
686 01 Hodonín
IČ:27735052 • DIČ:CZ27735052 ②

Zdenek Polák
manažer výstavby sítě
Net-Connect s.r.o.
polak@net-connect.cz
773908198

V Brně dne: 18.5.2020

Číslo jednací: 20/002170

Platnost tohoto vyjádření končí dne: 18. 5. 2022

Vyřizuje:

Miluše Svobodová

svobodova@itself.cz

+420533383339

Rušar mosty, s.r.o.

Lucie Pilarská

Majdalenky 853/19

63800 Brno

Věc: Vyjádření k existenci sítí / předprojektové přípravě

Akce: Hodonín - přemostění silnice I/55 - Lávka pro cyklisty a chodce

Katastrální území: hodonín

Investor: Obec Hodonín

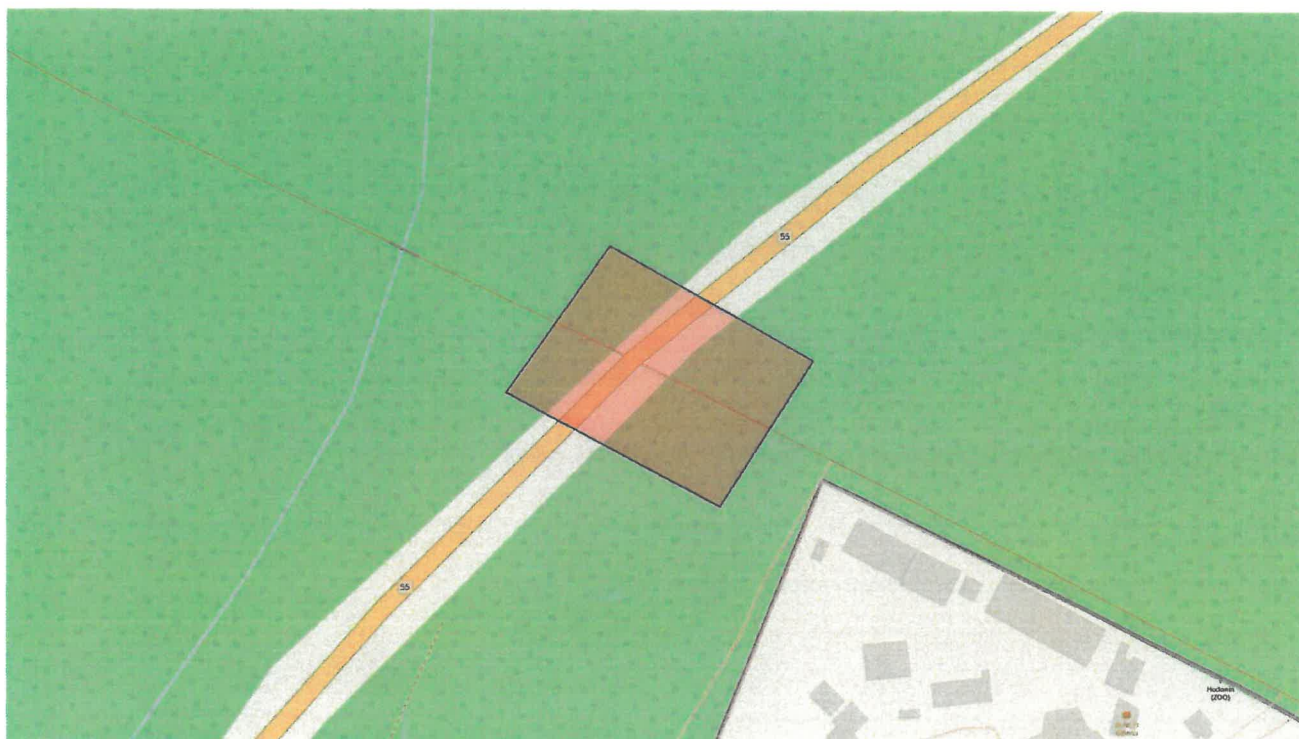
Z hlediska zájmů firmy **itself s.r.o.**, Pálavské náměstí 11, Brno 628 00, **nemáme** k výše uvedené akci připomínky.

V lokalitě předmětné stavby se **nenachází** inženýrské sítě v naší správě.

Přílohy:

- Situační výkres (obsahuje zájmové území určené a vyznačené žadatelem)

Příloha k Vyjádření č.j. 20/002170
SITUAČNÍ VÝKRES - ZÁJMOVÉ ÚZEMÍ



Dial Telecom, a.s.
Křížíkova 237/36a
186 00 Praha 8-Karlín
IČ:28175492
DIČ:CZ28175492
Tel:226204111

Rušar mosty, s.r.o.
Majdalenky 19
Brno
638 00

Naše značka
HO784763

Vyřizuje / Linka
Kopřivová / 226204111

Vystaveno
22.4.2020

Věc : Vyjádření k dokumentaci pro všechny stupně projektové dokumentace

Název akce/stavby : Hodonín - přemostění silnice I/55 - lávka pro cyklisty a chodce, k.ú. Hodonín.

Na základě Vaší žádosti Vám sdělujeme následující :

Ve Vámi vyznačeném prostoru stavby

se v současné době nenachází v zemi žádné podzemní komunikační vedení

ve vlastnictví a správě společnosti Dial Telecom, a.s.

K Vámi předloženému záměru nemáme námitek, souhlasíme s vydáním rozhodnutí ve všech stupních projektové dokumentace.

Platnost tohoto vyjádření je 1rok od jeho vydání.

Při změně rozsahu stavby je nutno požádat naši organizaci o nové vyjádření k existenci sítí elektronických komunikací.

S přátelským pozdravem

 **Dial Telecom**
Dial Telecom, a.s.
Křížíkova 237/36a, 186 00 Praha 8 - Karlín
IČ: 28175492 DIČ: CZ28175492

Ruřat mosty s.r.o.

Váš dopis zn. / ze dne:	Vaše e-mailová adresa:	naše ř.j. / sp. zn.:	vyřizuje / kontakt:	Hodonín, dne:
22.4.2020	pilarska@rusar.cz	361/20 V/2020/184	Radana Zelinková E: zelinkova@mnd.cz	28. dubna 2020

Hodonín - přemostění silnice I/55 - lávka pro cyklisty a chodce

Vážená paní Pilarská,

k Vaší žádosti o vyjádření ke stavbě „Hodonín - přemostění silnice I/55 - lávka pro cyklisty a chodce“ sdělujeme, že v zájmové lokalitě se nenachází žádné technické zařízení, ani zájmy společnosti MND a.s., a tedy s vydáním územního rozhodnutí a stavebního povolení,

souhlasíme.

S pozdravem



Marcela Hrbáčková

právník a vedoucí legislativního oddělení

MND a.s.

VYJÁDŘENÍ



Číslo jednací: 2020 / 000372 / 1

(2020 / 000372 / 1)

Vaše žádost:

Rušar mosty s.r.o.

Ze dne: 22.4.2020

Lucie Pilarská

Majdalenky 853/19

638 00 Brno

Vyřizuje: Suková Dana

Telefon: +420 315 701 666

Email: Sukova@mero.cz

Kralupy nad Vltavou, 23.4.2020

Vyjádření k akci

Hodonín - přemostění silnice I/55 - lávka pro cyklisty a chodce, k. ú. Hodonín - existence sítí, územní řízení, stavební řízení.

Na základě Vaší žádosti ze dne 22.4.2020 Vám, jako majitel ropovodu zasíláme stanovisko k výše uvedené akci.

Sdělujeme Vám, že v uvedené oblasti nedochází ke střetu s naším zařízením.
Proto k výše uvedené akci nemáme připomínky, s akcí souhlasíme.

Platnost tohoto vyjádření je tři roky od data vydání.

S pozdravem

Kopie:

Ing. Milan Hořák
provozně-technický ředitel

MERO ČR, a. s.

Veltruská 748 2

278 01 Kralupy nad Vltavou

zapsaná v obchodním rejstříku, vedeném
Městským soudem v Praze, oddíl B, vložka 2334

MERO ČR, a. s.

Veltruská 748, 278 01 Kralupy nad Vltavou, Česká republika

Tel.: +420 315 701 111 Fax: +420 315 720 110 E-mail: info@mero.cz www.mero.cz

IČ: 601 93 468 DIČ: CZ 601 93 468 Zapsaná v obchodním rejstříku u Městského soudu v Praze, oddíl B, vložka 2334.

Držitel certifikátu ISO 9001, ISO 14001, ČSN ISO/IEC 27001, OHSAS 18001

Lucie Pilarská, Rušar mosty

DDK Bohemia, s.r.o.

Od: ddkbohemia@telecom.cz
Odesláno: 28. dubna 2020 8:08
Komu: pilarska@rusar.cz
Předmět: Hodonín - přemostění silnice I/55 - lávka pro cyklisty a chodce

Dobrý den,
k Vaší žádosti pro akci "Hodonín - přemostění silnice I/55 - lávka pro cyklisty a chodce" uvádíme, že naše společnost nemá v dané lokalitě žádné podzemní ani nadzemní sítě.

S pozdravem

Milan Ďurina
vedoucí provozu
DDK Bohemia s.r.o.
tel. 602 786 498

VÁŠ DOPIS ZN.: 2020/48-1

ZE DNE: 17.4.2020

SPIS.ZNAČKA:

č. j.:

VYŘIZUJE: Pacal

TEL: 518 398 524

FAX: 518 398 512

E-MAIL: pacal@bytovka.cz

DATUM: 27. dubna 2020

Rušar mosty s.r.o.

Slavičkova 1a

638 00 Brno

Vyjádření k sítím

Název akce:

„Hodonín, přemostění silnice I/55 – lávka pro cyklisty a chodce“

V zájmovém prostoru se nenachází teplovody ve správě MěBS.

ing. Petr Pacal

VTT MěBS Hodonín

Městská bytová správa, spol. s r.o.
Hodonín, Rodinova 691/4, PSČ 695 01
IČ: 634 89 953
- 20 -



pilarska@rusar.cz

14.6.2019


Vyřizuje : Tmka Otto 728 941 999

Vyjádření k existenci sítí: Akce – Hodonín-přemostění silnice I/55-lávka pro cyklisty a chodce

V dané lokalitě se nenacházejí žádné naše sítě.

Tmka Otto
podnikový energetik

VAG s.r.o. ID57
ODBOR ENERGETIKY
Lipová alej 3087/1, 695 01 Hodonín, CZ
IČO: 27903427 • DIČ: CZ27903427



Firma: Jihomoravská armaturka spol. s r.o.
Sídlo: Lipová alej 3087/1, 695 01 Hodonín
Telefon: ++420 518 318 111
Fax: ++420 518 321 248
++420 518 354 003 – prodej / Vertrieb / Sales
++420 518 321 675 – nákup / Einkauf / Purch. dpt.
E-mail: sales@jmahod.cz, www.jmahod.cz

IČO: 27903427
DIČ: CZ27903427
REGISTRACE: KS, Brno
Pracoviště: Husova 15
oddělení C, vložka 58343
Den zápisu:
28. května 2007

Komerční banka a.s. pobočka Hodonín
č.ú. 1863580207/0100CZK
IBAN: CZ8801000000001863580207 CZK
č.ú. 35-4556920257/0100 EUR
IBAN: CZ20010000000351556920257 EUR
Raiffeisenbank a.s., pobočka Brno
č.ú. 1014030918/5500 CZK
IBAN: CZ5555000000001014030918 CZK
č.ú. 1014030926/5500 EUR
IBAN: CZ3355000000001014030926 EUR

Sekce nakládání s majetkem Ministerstva obrany
odbor ochrany územních zájmů a státního odborného dozoru
Tychonova 1, Praha 6, PSČ 160 01, datová schránka hjyaavk

Sp.zn.: 100584/2020-1150-OÚZ-BR
SpMO 1899-401/2020-1150

Brno 5. května 2020

Rušar mosty, s.r.o.
Slavíčková 1a
638 00 Brno

Vyjádření pro přípravu projektové dokumentace
Hodonín - přemostění silnice I/55 - lávka pro cyklisty a chodce, k.ú. Hodonín
K čj. 2020/48-1

Odbor ochrany územních zájmů a státního odborného dozoru, Sekce nakládání s majetkem, Ministerstvo obrany, ve smyslu zákona č. 222/1999 Sb., o zajišťování obrany České republiky, ve znění pozdějších předpisů (dále jen „zákon o zajišťování obrany ČR“), příslušné dle ustanovení § 175 odst. 1 zákona č. 183/2006 Sb., o územním plánování a stavebním řádu (stavební zákon), ve znění pozdějších předpisů vydává

vyjádření

pro potřeby zpracování projektové dokumentace stavebního záměru.

- 1) Ministerstvo obrany neeviduje v řešené lokalitě inženýrské sítě a podzemní telekomunikační vedení.
- 2) Území prověřovaného stavebního záměru se nachází ve vymezeném území Ministerstva obrany, ve kterém dle § 175 stavebního zákona je umístění a povolení stavby podmíněno závazným souhlasným stanoviskem MO, a proto Ministerstvo obrany požaduje předložit projektovou dokumentaci zpracovanou v souladu s platnou legislativou k posouzení a vydání závazného stanoviska ve smyslu § 4 odst. 2 písm. a) stavebního zákona pro potřeby vedeného správního řízení.

Odůvodnění:

Ministerstvo obrany v souladu se zmocněním v § 175 odst. 1 stavebního zákona a se zákonem o zajišťování obrany ČR provedlo po obdržení vaší žádosti o vydání vyjádření dotčeného orgánu v rámci předprojektové přípravy předběžné vyhodnocení výše uvedené akce.

Ad 1) Ministerstvo obrany prověřilo v souladu s § 161 stavebního zákona evidenci technické infrastruktury v jeho vlastnictví a konstatuje, že v řešené lokalitě stavebního záměru Odbor ochrany územních zájmů a státního odborného dozoru SNM MO neeviduje inženýrské sítě a podzemní telekomunikační vedení.

Ad 2) Daný stavební záměr je lokalizován v územích vymezených Ministerstvem obrany v souladu s § 175 stavebního zákona u stavebních úřadů. Zpracovaná projektová dokumentace vašeho stavebního záměru musí být komplexně posouzena, aby mohlo být Ministerstvem obrany deklarováno v rámci závazného stanoviska vydaného pro potřeby vedeného řízení, že realizace stavebního záměru provedená v souladu s projektovou dokumentací neohrozí naplnění veřejného zájmu na zajištění obrany a bezpečnosti státu.

Toto vyjádření Ministerstva obrany má charakter předběžné informace a je platné 1 rok ode dne vydání.

Kontaktní osoba: Mgr. Jitka Micháliková, Ph.D., tel. 973 445 844, fax. 973 445 060

Mgr. Jitka Micháliková, Ph.D.
ministerský rada
oddělení ochrany územních zájmů Morava

V další korespondenci, týkající se výše uvedené věci, uvádějte odkaz na sp. zn.: 100584/2020-1150-OÚZ-BR tohoto vyjádření Ministerstva obrany vydaného v rámci předprojektové přípravy.

Adresa pro doručování:

Ministerstvo obrany,
Sekce nakládání s majetkem,
odbor ochrany územních zájmů a státního odborného dozoru,
oddělení ochrany územních zájmů Morava
Svatoplukova 2687/84, 662 10 Brno
IČO: 60162694

Sekce nakládání s majetkem Ministerstva obrany
odbor ochrany územních zájmů a státního odborného dozoru
Tychonova 1, Praha 6, PSČ 160 01, datová schránka hjyaavk

Sp.zn.: 103867/2020-1150-OÚZ-BR

Brno 24. srpna 2020

Výtisk č. 1

Počet listů: 1

Rušar mosty, s.r.o.
Majdalenky 853/19
638 00 Brno

Závazné stanovisko pro stavební řízení

Hodonín - přemostění silnice I/55 - lávka pro cyklisty a chodce, k.ú. Hodonín

K čj. 2020/48-13

Odbor ochrany územních zájmů a státního odborného dozoru, Sekce nakládání s majetkem, **Ministerstvo obrany**, v souladu se zmocněním v § 175 odst. 1 zákona č. 183/2006 Sb., o územním plánování a stavebním řádu (stavební zákon), ve znění pozdějších předpisů (dále jen „stavební zákon“), ve smyslu zákona č. 222/1999 Sb., o zajišťování obrany České republiky, ve znění pozdějších předpisů (dále jen „zákon o zajišťování obrany ČR“), a v souladu s Rozkazem ministra obrany č. 39/2011 - Zabezpečení výkonu působnosti MO ve věcech územního plánování a stavebního řádu, v platném znění, **vydává** ve smyslu § 4 odst. 2 písm. a) stavebního zákona pro potřeby vedeného řízení

souhlasné závazné stanovisko

k záměru novostavby lávky pro cyklisty a chodce pro přemostění silnice I/55 v k.ú. Hodonín tak, jak byl doložen v písemné a grafické dokumentaci při dodržení následujících podmínek:

před zahájením stavby žádáme o zaslání přesného termínu realizace akce a dopravního omezení na dotčené komunikaci na adresu:

Regionální středisko vojenské dopravy Olomouc

Dobrovského 6

771 11 Olomouc

nebo faxem na tel. č. 973 401 556 (kontaktní osoby Regionálního střediska vojenské dopravy Olomouc, prap. Regmund - tel. 973 401 554, mob. 724 006 068, email: vd_olomouc@army.cz).

Výše uvedené podmínky musí být uvedeny ve vydaném rozhodnutí, které bude Ministerstvu obrany doručeno v jednom výtisku.


Odůvodnění:

Ministerstvo obrany v souladu se zmocněním v § 175 odst. 1 stavebního zákona, dle § 161 téhož zákona a zákona o zajišťování obrany ČR provedlo po obdržení vaší žádosti o vydání závazného stanoviska dotčeného orgánu vyhodnocení předloženého záměru, prověřilo evidenci technické infrastruktury v jeho vlastnictví. Odbor ochrany územních zájmů a státního odborného dozoru SNM MO neeviduje inženýrské sítě a podzemní telekomunikační vedení, které by byly s daným stavebním záměrem v kolizi.

Daný stavební záměr je lokalizován v územích vymezených Ministerstvem obrany v souladu s § 175 stavebního zákona u stavebních úřadů. Tato vymezená území Ministerstva obrany jsou shodná s údaji o území poskytovanými Ministerstvem obrany pro ÚAP a jejich součástí jsou podrobné specifikace podmínek ve vymezeném území Ministerstva obrany a zákonná určení. Po posouzení stavebního záměru odbornými složkami Ministerstvo obrany konstatuje, že předložený stavební záměr není v rozporu se zájmy Ministerstva obrany a nekoliduje s ochranou zájmů Ministerstva obrany (viz ÚAP - jev 119). Realizace stavebního záměru provedená v souladu s předloženou projektovou dokumentací při dodržení výše uvedené podmínky neohrozí naplnění veřejného zájmu na zajištění obrany a bezpečnosti státu. Pro zajištění bojeschopnosti a plánování plynulého provozu vojenské techniky je pro Ministerstvo obrany nezbytné obdržení požadovaného sdělení reálných informací o plánovaném dopravním omezení.

Toto závazné stanovisko Ministerstva obrany je platné 2 roky a musí být vyžádáno znovu, nebude-li během této doby stavba zahájena nebo dojde-li ke změnám v umístění, výšce nebo rozsahu stavby.

Kontaktní osoba: Mgr. Jitka Micháliková, Ph.D., tel. 973 445 844, fax. 973 445 060


Ing. Lenka Martykánová
vedoucí oddělení ochrany územních zájmů Morava

V další korespondenci, týkající se výše uvedené věci, uvádějte odkaz na sp. zn.: 103867/2020-1150-OÚZ-BR tohoto stanoviska Ministerstva obrany.

Adresa pro doručování:

Ministerstvo obrany,
Sekce nakládání s majetkem,
odbor ochrany územních zájmů a státního odborného dozoru,
oddělení ochrany územních zájmů Morava
Svatoplukova 2687/84, 662 10 Brno
IČO: 60162694

LESY ČESKÉ REPUBLIKY, S.P., ST - oblast povodí Dyje, Brno

Jezuitská 13, Brno 602 00, tel. +420956952111, Fax.: +420545215063, ost52@lesycr.cz, ID DS: e8jcfns

Rušar mosty, s.r.o.
Majdalenky 853
63800 Brno
Česká republika

VÁŠ DOPIS ZN.
2020/48-11
VYŘIZUJE
Ing. Jašek Dalibor

ČÍSLO JEDNACÍ
LCR952/004129/2020

TELEFON
956 952 221

SPISOVÁ ZNAČKA
LCR0033646/2020

GSM
606 098 089

FAX

DATUM
21.09.2020

E-MAIL
Dalibor.Jasek@lesycr.cz

Věc: Vyjádření k projektové dokumentaci pro stavební povolení stavby „Hodonín – přemostění silnice I/55 – lávka pro cyklisty a chodce“

Lesům České republiky, s.p. (dále jen LČR), Správě toků – oblast povodí Dyje, správci vodního toku LP Studené chodby v km 1,9 (IDVT: 10187846; ČHP: 4-17-01-1110) jste předložili žádost o vyjádření k projektové dokumentaci pro stavební povolení stavby „Hodonín – přemostění silnice I/55 – lávka pro cyklisty a chodce“. Předložená dokumentace (dále jen PD) je předmětem žádosti Ing. Anny Studénkové, Rušar mosty, s.r.o., Majdalenky 853/19, 638 00 Brno. Investorem stavby je Město Hodonín, Masarykovo náměstí 53/1, 695 35 Hodonín.

PD, vypracovaná společností Rušar mosty, s.r.o., Majdalenky 853/19, 638 00 Brno, řeší novostavbu lávky pro cyklisty a chodce, která bude sloužit k dočasnému přemostění silnice I/55 v extravilánu města Hodonín, v místě, kde v současné době dochází k úrovněovému křížení této silnice cyklisty a chodci. Jedná se o stavbu dočasnou, a to do doby realizace plánované dálnice D55.

LČR, Správy toků – oblast povodí Dyje se předmětná stavba dotýká v podobě křížení zamýšlené lávky s vodním tokem Studená chodba v km 1,9 (IDVT: 10187846; ČHP: 4-17-01-1110), který je správě LČR. Křížení bude provedeno rámovým propustkem, který bude zároveň sloužit k migraci živočichů pod tělesem lávky. Rámový propustek je navržen z prefa železobetonových tvarovek IZM 2000x1000/1200 mm. Celková délka propustku je 7,08 m. V tomto rámovém propustku bude vytvořeno „složené“ koryto vodního toku, kdy kyneta bude vytvořena pomocí žlb. tvárnice šířky 1,10 do betonového lože (variantně lze provést žlab monolitický). Svahy koryta budou dále zpevněny kamennou dlažbou tl. 0,2 m do betonu. Tato úprava toku bude provedena i na vtoku a výtoku z propustku. Na začátku a konci úpravy budou provedeny příčné betonové prahy. Celková délka úpravy je 19,0 m.

Vzhledem ke stávajícím parametrům koryta vodního toku v místě budoucí realizace a rozměrům plánovaného propustku, nedojde realizací zamýšleného křížení k omezení stávající průtočné kapacity tohoto vodního toku v místě realizace.

Lesy České republiky, s.p., se sídlem Přemyslova 1106/19, Nový Hradec Králové, Hradec Králové, PSČ 500 08

Spisová značka AXII 540 vedená u rejstříkového soudu v Hradci Králové, IČ: 42196451, DIČ: CZ42196451

Lesy České republiky, s.p., jsou držitelem osvědčení o účasti v certifikaci lesů, loga PEFC (08-2101/0001) a certifikátu C-o-C.

Státní podnik Lesy České republiky, s.p., zachovává nulovou toleranci k jakémukoli nelegálnímu jednání a dodržuje maximální transparentnost, legální a etiku. Součástí firemní kultury státního podniku Lesy České republiky, s.p., je Criminal compliance program (viz www.lesycr.cz), který stanoví zásady a pravidla jednání zaměstnanců či jiných osob jednajících za státní podnik Lesy České republiky, s.p. (dále jen „zaměstnanec“). Každý zaměstnanec má povinnost oznámit jakékoli podezření či nelegální jednání. V jakémkoli případě, kdy je jednání zaměstnance v rozporu s Criminal compliance programem, nelze se považovat za jednání v rámci nebo v zájmu státního podniku Lesy České republiky, s.p. Tiskové jednání je možné oznámit, a to i anonymně způsoby uvedenými na webových stránkách www.lesycr.cz.

Břehový porost předmětného vodního toku je součástí lesního porostu a tedy součástí lesního hospodářského plánu.

Předmětnou stavbou dojde k dotčení pozemků parc. č. 2441/4, 2442/1, 2442/3, 2444/22, 2444/31 a 2444/63, v k.ú. Hodonín, které jsou ve vlastnictví České republiky s právem hospodaření pro LČR. Jedná se ovšem o lesní pozemky, který jsou v přímé správě jiné organizační jednotky LČR, a to Lesního závodu Židlochovice.

Lesy České republiky, s.p., Správa toků-oblast povodí Dyje, správci vodního toku LP Studené chodby v km 1,9 (IDVT: 10187846; ČHP: 4-17-01-1110) souhlasí s projektovou dokumentací pro stavební povolení stavby „Hodonín – přemostění silnice I/55 – lávka pro cyklisty a chodce“ za předpokladu splnění následujících podmínek:

1. Akce bude provedena dle předložené projektové dokumentace.
2. Realizací předmětné stavby (zejména pak realizací propustku a úpravy koryta vodního toku před a za propustkem) nesmí dojít k navýšení současné nivelety dna koryta vodního toku LP Studené chodby v km 1,9 (IDVT: 10187846; ČHP: 4-17-01-1110).
3. Stavební objekty umístěné v šestimetrovém manipulačním pásmu vodního toku LP Studené chodby v km 1,9 (IDVT: 10187846; ČHP: 4-17-01-1110) (pásmo v šíři 6 m od břehové hrany vodního toku) budou zajištěny pro pohyb techniky min. o hmotnosti 20 tun.
4. Na březích vodního toku nebude umisťován stavební materiál, vzniklé odpady či zemina z výkopů. U dále uloženého materiálu musí být zajištěno, aby nedocházelo k jeho splachování do koryta vodního toku.
5. Během celé stavby nesmí dojít ke zhoršení kvality povrchových a podzemních vod, a to zejména ropnými látkami, cementovými látkami, stavebním odpadem a dalšími škodlivinami ze stavebních strojů nebezpečným vodám.
6. Správci toku bude oznámeno min. 5 dní předem zahájení prací a bude vyzván ke kontrole plnění výše uvedených podmínek. Správce toků bude přizván zejména ke kontrole realizace propustku při křížení stavby s vodním tokem.
7. Výstavbou akce nebudou dotčena práva správce toku daná zákonem č. 254/2001 Sb., v platném znění.
8. Stavba zůstane v majetku investora a investor bude povinen udržovat stavbu v řádném technickém stavu, včetně odstraňování sedimentu a nánosů z (v rámci stavby) upraveného úseku vodního toku, aby tak byla zajištěna jeho průtočná kapacita.
9. Správce toku neodpovídá za škody na zařízení/majetku investora výše uvedené stavby způsobené průchodem vod.
10. Jelikož budou akcí dotčeny pozemky parc. č. 2441/4, 2442/1, 2442/3, 2444/22, 2444/31 a 2444/63, k.ú. Hodonín, ve vlastnictví České republiky s právem hospodaření pro LČR, které jsou v přímé správě jiné organizační jednotky LČR - Lesní závod Židlochovice, je nutné, aby se ke stavbě z pozice vlastníka výše uvedených pozemků vyjádřila tato organizační jednotka LČR.

Toto vyjádření má platnost 2 roky.

S pozdravem,

Ing. Dagmar Vašíková
Lesy České republiky, s.p.
več Elektronicky podepsáno: 21.09.2020 08:25:02
T=vedoucí správy toků, SERIALNUMBER=P744526, G=Dagmar,
SN=Vašíková, CN=Ing. Dagmar Vašíková, OU=Správa
toků oblast povodí Dyje, O="Lesy České republiky, s.p.",

Lesy České republiky, s.p., se sídlem Přemyslova 1106/19, Nový Hradec Králové, Hradec Králové, PSČ 500 08

Spisová značka AXII 540 vedená u rejstříkového soudu v Hradci Králové, IČ: 42196451, DIČ: CZ42196451

Lesy České republiky, s.p., jsou držitelem osvědčení o účasti v certifikaci lesu, loga PEFC (08-2101-0001) a certifikátu C-o-C.



Statní podnik Lesy České republiky, s.p., zachovává nulovou toleranci k jakémukoli nelegálnímu jednání a dodržuje maximální transparentnost legálního a etiku. Součástí firemní kultury státního podniku Lesy České republiky, s.p., je Criminal compliance program (viz www.lesycr.cz), který stanoví zásady a pravidla jednání zaměstnanců či fyzických osob jednajících za státní podnik Lesy České republiky, s.p. (dále jen „zaměstnanec“). Každý zaměstnanec má povinnost oznámit jakékoli podezření či nelegální jednání. V jakémkoliv případě, kdy je jednání zaměstnance v rozporu s Criminal compliance programem, nesmí je považovat za jednání v rámci nebo v zájmu státního podniku Lesy České republiky, s.p. Takové jednání je možné oznámit, a to i anonymně způsobem uvedeným na webových stránkách: www.lesycr.cz



LESY ČESKÉ REPUBLIKY, S.P., LZ Židlochovice

Tyršova 1, Židlochovice 667 01, tel. +420547231001, Fax.: +420547231016, lz4@lesy.cz, ID DS: e8jcfns



Rušar mosty, s.r.o.
Majdalenky 853/19
638 00 Brno

VÁŠ DOPIS ZN.
2020/48-11, 4.9.2020

ČÍSLO JEDNACÍ
LCR004/014198/2020

SPISOVÁ ZNAČKA
LCR0038995/2020

DATUM
12.10.2020

VYŘIZUJE
Bébar Michal

TELEFON
956 264 125

GSM

FAX

E-MAIL
Michal.Bebar@lesy.cz

Věc: Vyjádření ke stavbě: „Hodonín – přemostění silnice I/55 – lávka pro cyklisty a chodce“

Lesy České republiky, s.p., Lesní závod Židlochovice, jako organizace s právem hospodařit s lesními pozemky ve vlastnictví ČR a jako odborný lesní hospodář (OLH), **nemají námitek proti stavbě: „Hodonín – přemostění silnice I/55 – lávka pro cyklisty a chodce“** dle předložené žádosti ze dne 4.9.2020.

Investorem stavby je Město Hodonín, IČO: 00284891, Masarykovo náměstí 53/1, Hodonín, PSČ 695 35.

Stavbou mimo jiné **dojde k přímému dotčení pozemků určených k plnění funkcí lesa (PUPFL).**

Přímo dotčené pozemky: Trvalé odnětí PUPFL

Katastrální území	Parc. číslo	Druh pozemku	Výměra pozemku (m ²)	Pac. číslo dle GP	Plocha trvalého odnětí (m ²)	LV č./ Vlastník
Hodonín	2442/1	Lesní poz.	77.670	2442/7	56	8981/ LČR, s.p.
				2442/8	39	
				2442/9	4	
Celkem 2442/1					99	
Hodonín	2442/3	Lesní poz.	566	2442/15	36	8981/ LČR, s.p.
				2442/16	29	
Celkem 2442/3					65	

Pozn.: - dle Geometrického plánu pro oddělení pozemku č. 10238-280/2020 ze dne 10.9.2020 zhotovitel Ing. Petr Holísek

Lesy České republiky, s.p. se sídlem Přemyslova 1108/19, Nový Hrádec Králové, Hradec Králové, PSČ 500 08

Spisová značka AXII 540 vedená u rejstříkového soudu v Hradci Králové, IČ: 42196451, DIČ: CZ42196451

Lesy České republiky, s.p. jsou držitelem osvědčení o účasti v certifikaci lesů, logo PEFC (08-2101/0001) a certifikátu C-o-C

Státní podnik Lesy České republiky, s.p. zachovává nulovou toleranci k jakémukoli nelegálnímu jednání a dodržuje maximální transparentnost, integritu a etiku. Součástí firemní kultury státního podniku Lesy České republiky, s.p. je Criminal compliance program (viz www.lesy.cz), který stanoví zásady a pravidla jednání zaměstnanců či jiných osob jednajících za státní podnik Lesy České republiky, s.p. (dále jen „zaměstnanec“). Každý zaměstnanec má povinnost oznámit jakékoli podezření či nesporné jednání. V jakémkoli případě, kdy je jednání zaměstnance v rozporu s Criminal compliance programem, neteže je považovat za jednání v rámci nebo v zájmu státního podniku Lesy České republiky, s.p. Takové jednání je možné oznámit, a to i anonymně způsoby uvedenými na webových stránkách www.lesy.cz



Přímo dotčené pozemky: Trvalé odnětí PUPFL - pokračování

Katastrální území	Parc. číslo	Druh pozemku	Výměra pozemku (m ²)	Pac. číslo dle GP	Plocha trvalého odnětí (m ²)	LV č./ Vlastník
Hodonín	2444/22	Lesní poz.	1.405	2444/78	6	8981/ LČR, s.p.
Hodonín	2444/63	Lesní poz.	11	2444/79	2	8981/ LČR, s.p.
Celkem Trvalé odnětí PUPFL					172	

Pozn.: - dle Geometrického plánu pro oddělení pozemku č. 10238-280/2020 ze dne 10.9.2020 zhotovitel Ing. Petr Holísek

Přímo dotčené pozemky: Dočasné odnětí PUPFL

Katastrální území	Parc. číslo	Druh pozemku	Výměra pozemku (m ²)	Označení plochy - číslo	Plocha trvalého odnětí (m ²)	LV č./ Vlastník
Hodonín	2441/4	Lesní poz.	26.202	3	23	8981/ LČR, s.p.
Hodonín	2442/1	Lesní poz.	77.670	5	322	8981/ LČR, s.p.
Hodonín	2442/3	Lesní poz.	566	7	206	8981/ LČR, s.p.
Hodonín	2444/22	Lesní poz.	1.405	9	17	8981/ LČR, s.p.
Hodonín	2444/31	Ostatní pl./ ochrana PUPFL	904	10	17	8981/ LČR, s.p.
Hodonín	2444/63	Lesní poz.	11	12	8	8981/ LČR, s.p.
Celkem Dočasné odnětí PUPFL					593	

Pozn.: - dle Katastrálního situačního výkresu C.2, datum 7/2020

Pro realizaci výše uvedené stavby požadujeme dodržení následujících podmínek:

- Investor stavby předem požádá orgán státní správy lesů (OSSL) o **trvalé odnětí pozemků určených k plnění funkcí lesa a dočasné odnětí pozemků určených k plnění funkcí lesa (PUPFL)** v souladu s ustanovením §16 zák. č. 289/1995 Sb. o lesích v platném znění, dle výše uvedeného přehledu v předchozí tabulce. Bude vyhotoven výpočet náhrad, který požadujeme předložit 1x v originále na LZ Židlochovice. Náklady s tímto spojené nese investor.

2. Na stavbu je zpracován Geometrický plán pro oddělení pozemku č. 10238-280/2020 ze dne 10.9.2020, zhotovitel Ing. Petr Holísek. GP ověřený KÚJmK, KP Hodonín požadujeme předložit min. 1x v originále na LZ Židlochovice.
3. Hranice trvalého/ dočasného odnětí PUPFL budou v terénu řádně označeny (např. geoharpony, ocelovými trubkami apod.) a s průběhem hranic budou řádně seznámeni zástupci obou stran, zejm. pak příslušný lesní LZ Židlochovice.
4. Po nabytí právní moci rozhodnutí o trvalém/ dočasném odnětí PUPFL bude provedeno vyúčtování náhrad dle výpočtu. LZ Židlochovice bude vystavena faktura na úhradu náhrad a bude zaslána na adresu investora – Město Hodonín, IČO: 00284891, Masarykovo náměstí 53/1, Hodonín, PSČ 695 35.
5. Odtěžení lesních porostů (odd. 84 C2b, C4a, C6) na ploše trvale/ dočasně odňaté PUPFL, bude řešeno aktuálně po vydání pravomocného rozhodnutí orgánem státní správy lesů a uhrazení náhrad dle výpočtu. Písemná žádost o odtěžení lesních porostů bude zaslána v dostatečném předstihu. **Podmínkou pro odlesnění je doložení platného stavebního povolení, bez tohoto dokladu není možno s těžebními pracemi započít.**
6. Pro odkácení stromu v lesním porostu 84 C6, označeného dle *Technické zprávy E.5 – Dotčení zeleně a Situace dotčené zeleně* jako položka č. 39, platí stejné podmínky jako v odst. 5. Tzn. že k jeho odtěžení dojde po vydání pravomocného rozhodnutí OSSL o odnětí PUPFL, uhrazení náhrad dle výpočtu a doložení platného stavebního povolení.
7. Lesní pozemky, mimo plochy trvale/ dočasně odňaty z PUPFL, nesmí být využívány k ukládání zeminy, stavebního materiálu či jiného materiálu, k vjezdu motorovými vozidly, otáčení mechanizace apod.
8. **Před započítím prací bude investor kontaktovat lesního LZ Židlochovic Ing. Petra Šťastného, tel. 725 865 052, se kterým dohodne fyzickou obhlídku staveniště a dohodne další detaily, zejm. podmínky odlesnění. Následně po skončení stavby dojde k převzetí lokality.**
9. Po vydání pravomocného rozhodnutí o trvalém/ dočasném odnětí PUPFL bude následně s investorem provedeno **majetkoprávní vypořádání**, a to uzavřením nájemní smlouvy na celkovou plochu trvalého a dočasného odnětí z PUPFL. K uzavření smlouvy dojde nejpozději před vydáním stavebního povolení. Návrh smlouvy bude zaslán samostatně.
10. Dále požadujeme dodržování všech zákonných ustanovení.



LESY ČESKÉ REPUBLIKY, S.P., LZ Židlochovice

Tyršova 1, Židlochovice 667 01, tel. +420547231001, Fax.: +420547231016, lz4@lesy-cr.cz, ID DS: e8jcfns

Stavba se dále nachází v ochranném pásmu lesa vyplývajícího ze zákona č. 289/1995 Sb., o lesích. Lesy České republiky s.p., Lesní závod Židlochovice, jako odborný lesní hospodář (OLH) a vlastník sousedního lesního pozemku, souhlasí s dotčením níže uvedených pozemků určených k plnění funkcí lesa (PUPFL) ve vzdálenosti do 50m od okraje lesa.

Dotčené lesní pozemky (PUPFL) v ochranném pásmu lesa:

Katastrální území	PUPFL par. číslo	Výměra (m ²)	LV	Vlastník
Hodonín	2435/1	2.638.970	8981	LČR, s.p. Hradec Králové
Hodonín	2441/4		8981	LČR, s.p. Hradec Králové
Hodonín	2442/1		8981	LČR, s.p. Hradec Králové
Hodonín	2444/22		8981	LČR, s.p. Hradec Králové

Pro realizaci výše uvedené stavby požadujeme splnění následujících podmínek:

1. Lesní pozemky nesmí být využívány k ukládání zeminy, stavebního materiálu či jiného materiálu, k vjezdu motorovými vozidly, otáčení mechanizace apod.
2. Investor bere na vědomí, že stavba není umístěna v dostatečné vzdálenosti od lesa, je si vědom nebezpečí poškození stavby pádem stromů nebo jejich částí atd. V této souvislosti upozorňujeme na § 22 zák. č. 289/1995 Sb., o lesích v platném znění.
3. V souvislosti s předchozím odstavcem bude mezi LČR, s.p., LZ Židlochovice a Městem Hodonín uzavřena Dohoda o vzdání se práva na náhradu škody, a to nejpozději před vydáním stavebního povolení. Návrh bude zaslán samostatně.

S pozdravem

Ing. Miroslav Svoboda
Ředitel LZ Židlochovice

Lesy České republiky, s.p., se sídlem Přemyslova 1106/19, Nový Hradec Králové, Hradec Králové, PSČ 500 08
Spisová značka AXII 540 vedená u rejstříkového soudu v Hradci Králové, IČ: 42196451, DIČ: CZ42196451
Lesy České republiky, s.p., jsou držitelem osvědčení o účasti v certifikaci lesů, logo PEFC (08-2101/0001) a certifikátu C-o-C



Státní podnik Lesy České republiky, s.p., zachovává nulovou toleranci k jakémukoli nelegálnímu jednání a dodržuje maximální transparentnost, legalitu a etiku. Společně fremčí kultury státního podniku Lesy České republiky, s.p. je Criminal compliance program (viz www.lesy-cr.cz), který stanoví zásady a pravidla jednání zaměstnanců či jiných osob jednajících za státní podnik Lesy České republiky, s.p. (dále jen „zaměstnanec“). Každý zaměstnanec má povinnost oznámit jakékoli podezření či nelegální jednání. V jakémkoli případě, kdy je jednání zaměstnance v rozporu s Criminal compliance programem, nelze je považovat za jednání v rámci nebo v zájmu státního podniku Lesy České republiky, s.p. Takové jednání je možné oznámit, a to i anonymně způsoby uvedenými na webových stránkách www.lesy-cr.cz



LESY ČESKÉ REPUBLIKY, S.P., LZ Židlochovice

Tyršova 1, Židlochovice 667 01, tel. +420547231001, Fax.: +420547231016, lz4@lesy-cr.cz, ID DS: e8jcfsn

Příloha:

- Geometrický plán pro oddělení pozemku č. 10238-280/2020 ze dne 10.9.2020, zhotovitel Ing. Petr Holísek
- Katastrálního situačního výkresu C.2, datum 7/2020
- Situace dotčené zeleně

Na vědomí:

- Polesí 25 – Hodonín

Ing. Miroslav Svoboda
Lesy České republiky, s.p.

Elektronicky podepsáno: 12.10.2020 12:01:10

T=Ředitel lesního závodu, SERIALNUMBER=P292814, G=Miroslav,
SN=Svoboda, CN=Ing. Miroslav Svoboda, OU=16334, OU=Lesní
závod Židlochovice, O="Lesy České republiky, s.p.",

Lesy České republiky, s.p., se sídlem Přemyslova 1106/19, Nový Hradec Králové, Hradec Králové, PSČ 500 08

Spisová značka AXII 540 vedená u rejstříkového soudu v Hradci Králové, IČ: 42196451, DIČ: CZ42196451

Lesy České republiky, s.p., jsou držitelem osvědčení o účasti v certifikaci lesu: logo PEFC (08-2101/0001) a certifikátu C-o-C

Střední podnik Lesy České republiky, s.p., zachovává nulovou toleranci k jakémukoli nelegálnímu jednání a dodržuje maximální transparentnost, integritu a etiku. Součástí firemní kultury středního podniku Lesy České republiky, s.p. je Criminal compliance program (viz www.lesy-cr.cz), který stanoví zásady a pravidla jednání zaměstnanců či jiných osob jednajících za střední podnik Lesy České republiky, s.p. (dále jen „zaměstnanec“). Každý zaměstnanec má povinnost oznámit jakékoliv podezření či nelegální jednání. V jakémkoli případě, kdy je jednání zaměstnance v rozporu s Criminal compliance programem, nelze je považovat za jednání v rámci nebo s zájmu středního podniku Lesy České republiky, s.p. Takové jednání je možné oznámit, a to i anonymně způsobem uvedeným na webových stránkách www.lesy-cr.cz.





SOUHLAS SE STAVBOU:

Hodonín – přemostění silnice I/55 – lávka pro
cyklisty a chodce

NAZEV:

Zadavatel: Město Hodonín
LESY ČR, lesní závod Židlochovice

ZASTOUPEN:

Ing. HROBŠAN SVOBODA - ŘEŠATEL I.2


ADRESA:

TRPŠOVA 1, 667 01 ŽIDLOCHOVICE

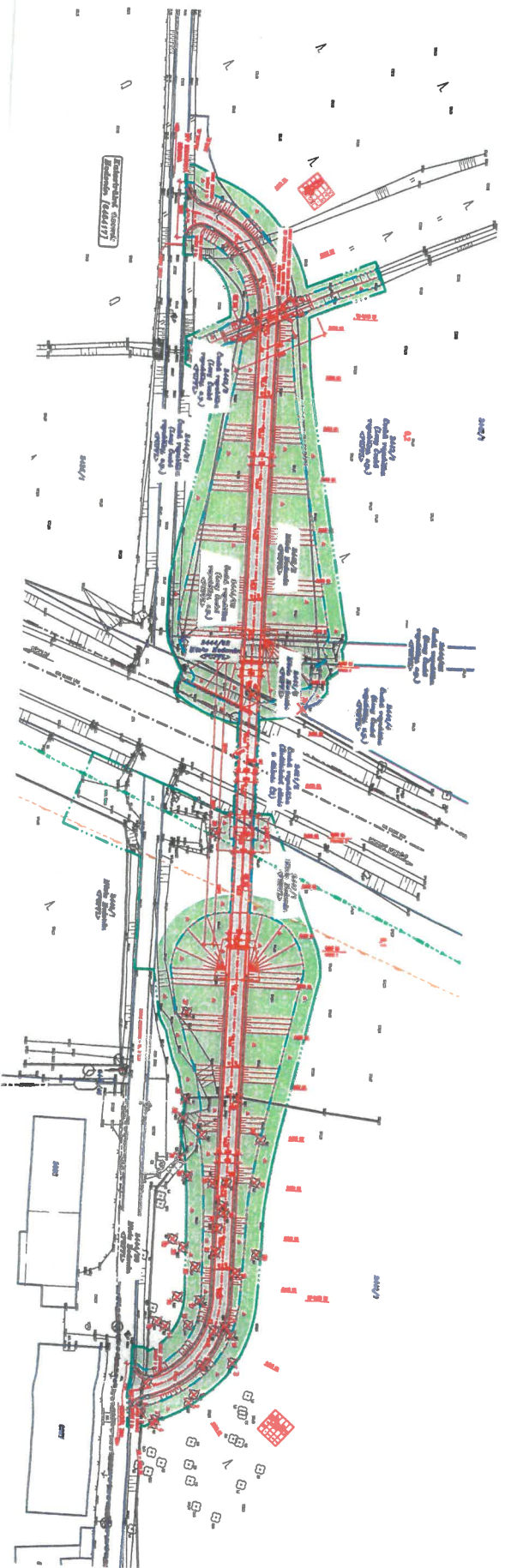
DATUM SOUHLASU:

16/10/2020

VLASTNORUČNÍ PODPIS:



Lesy České republiky, s.p. [ISS]
se sídlem Přemyslovská 123, 500 08 Hradec Králové
IČ: 42196451, DIČ: CZ42196451
Lesní závod Židlochovice
Trpšova 1, 667 01 Židlochovice



1. Úvod	2. Základní údaje	3. Účel a rozsah	4. Podklady	5. Závěr
6. Přílohy	7. Seznam literatury	8. Seznam obrázků	9. Seznam tabulek	10. Seznam příloh
11. Seznam změn	12. Seznam schválení	13. Seznam podpisů	14. Seznam dat	15. Seznam poznámek
16. Seznam odkazů	17. Seznam zdrojů	18. Seznam informací	19. Seznam kontaktů	20. Seznam dalších údajů

DSP

Rušar mosty s.r.o.
Slavíčková 1a
638 00 BRNO

VÁŠ DOPIS ZNAČKY/ZE DNE

NAŠE ZNAČKA

VYŘIZUJE

MÍSTO/DATUM

PM-32466/2020/5203/Fi

Ing. Lenka Fikarová
+420 541 637 292
fikarova@pmo.cz

Brno 22.10.2020

Hodonín – přemostění silnice I/55 – lávka pro cyklisty a chodce (k.ú. Hodonín, ORP Hodonín, kraj Jihomoravský; ČHP 4-17-01)

Charakteristika akce:

Předložená DSP řeší stavbu lávky přes silnici I/55 a přes DVT (IDVT 10187846) v k.ú. Hodonín. PD zpracovala firma Rušar mosty s.r.o., investorem stavby je Město Hodonín.

Novostavba lávky pro cyklisty a chodce (SO 201) je povolena jako stavba dočasná, lávka bude sloužit do doby plánované realizace dálnice D55 v trase stávající silnice I/55. Vyvolanými investicemi je rámový propustek pro vodoteč a migraci živočichů (stavební objekt SO 202).

Lávka je navržena ze dřeva, hlavní nosnou konstrukci tvoří dvojice parapetních nosníků, jedná se o lávku spojitou, šikmou, lávka má dvě pole. Délka přemostění je 55,55 m. Rozpětí jednotlivých polí, pole 1 22,65 m a pole 2 33,45 m. Šířka lávky je 3,80 m. Stavební výška 0,35 m. Nosníky jsou na opěrách uloženy přes ocelová čepová ložiska na úložné prahy, na středním pilíři jsou pevná ložiska, na opěrách ložiska pohyblivá. Mostovka je tvořena dřevěnými fošnami. Spodní stavba je monolitická železobetonová. Opěry s rovnoběžnými křídly a závěrnými zídkami. Založení prostřednictvím mikropilot.

Pro migraci živočichů a převedení drobné vodoteče, skrz násypové těleso zpevněné stezky, je navržen rámový propustek (SO 202). Rámový propustek je navržen z prefa železobetonových uzavřených tvarovek IZM 2000x1000/1200 mm. Celková délka propustku je 7,08 m. Celková délka úpravy drobné vodoteče je 19,00 m.

Přímou správu DVT (IDVT 10187846) vykonává s.p. Lesy ČR..

Souřadnice mostu: x = 1 201 006,46; y = 565 807,45 - bylo ověřeno.

Dotčený vodní útvar: Kyjovka (Stupava) od toku Hruškovice po ústí do Dyje ID VÚ : DYJ_1290.

Vyláčení správce povodí

Na základě ustanovení § 54 odst. 4 zákona č. 254/2001 Sb. o vodách a o změně některých zákonů (vodní zákon) vydává Povodí Moravy, s.p. jako správce povodí k předloženému záměru toto

s t a n o v i s k o:

a) Z hlediska zájmů daných platným Národním plánem povodí Dunaje a Plánem dílčího povodí Moravy (ustanovení § 24 až § 26 vodního zákona) je uvedený záměr možný, protože lze předpokládat, že záměrem nedojde ke zhoršení chemického stavu a ekologického

stavu/potenciálu dotčených útvarů povrchových vod a chemického stavu a kvantitativního stavu útvarů podzemních vod, a že nebude znemožněno dosažení jejich dobrého stavu/potenciálu.

Toto hodnocení vychází z posouzení souladu daného záměru s výše uvedenými platnými dokumenty.

Předpokládáme, že uvedený záměr vzhledem ke svému charakteru, velikosti a dopadu nebude mít vliv na stav vodního útvaru.

b) Z hlediska dalších zájmů chráněných zákonem č. 254/2001 Sb., o vodách a o změně některých zákonů, souhlasíme s uvedeným záměrem za podmínky, že v PD bude uvedeno IDVT a název drobného vodního toku ve správě s.p. Lesy ČR.

Upozorňujeme:

1. Stavba bude odsouhlasena správcem DVT.
2. Prováděním stavby nesmí dojít ke zhoršení kvality povrchových a podzemních vod a k negativnímu ovlivnění odtokových poměrů v dané lokalitě.
3. Odpad ze stavby bude likvidován v souladu se zákonem č.185/2001 Sb.
4. Používané mechanizační prostředky musí být v dobrém technickém stavu a budou dodržována preventivní opatření k zabránění případným úkapům či únikům ropných látek.

Doba platnosti tohoto stanoviska je 2 roky, nebude-li využito pro vydání platného rozhodnutí nebo opatření vodoprávního nebo jiného správního úřadu.

Ing. Pavel Bíza

vedoucí útvaru správy povodí



O B V O D N Í B Á Ň S K Ý Ú Ř A D
PRO ÚZEMÍ KRAJŮ JIHOMORAVSKÉHO A ZLÍNSKÉHO
Cejl 13, 601 42 Brno

Rušar mosty, s.r.o.
Majdalenky 19
638 00 Brno

Vaše zn. //ze dne
2020/48-24 // 9.9.2020

Naše číslo jednací
SBS 34656/2020/OBÚ-01/1

Vyřizuje
Ing. Marek Vavrouch

V Brně
24.9.2020

Hodonín – přemostění silnice I/55 – lávka pro cyklisty a chodce – sdělení

K Vašemu výše uvedenému podání, evidovanému Obvodním báňským úřadem pro území krajů Jihomoravského a Zlínského pod výše uvedeným číslem jednací dne 09.09.2020, Obvodní báňský úřad pro území krajů Jihomoravského a Zlínského, jako místně příslušný orgán státní báňské správy podle ustanovení § 38 odst. 1 písm. b) zákona č. 61/1988 Sb., o hornické činnosti, výbušninách a o státní báňské správě, ve znění pozdějších předpisů (dále jen „zákon č. 61/1988 Sb.“) a jako věcně příslušný orgán státní báňské správy podle ustanovení § 41 odst. 2 písm. m) zákona č. 61/1988 Sb.,

s d ě l u j e :

1. Obvodní báňské úřady nejsou žádným právním předpisem zmocněny k vydávání vyjádření ke zpracovaným, případně k připravovaným projektovým dokumentacím a ani k jejich následným změnám.
2. V případě, že bude při výstavbě prováděna činnost hornickým způsobem (dále jen „ČPHZ“) dle ustanovení § 3 zákona 61/1988 Sb., Obvodní báňský úřad pro území krajů Jihomoravského a Zlínského upozorňuje, že ČPHZ může ve smyslu ustanovení § 5 odst. 2 zákona č. 61/1988 Sb., provádět organizace, nebo fyzická osoba, které bylo orgánem státní báňské správy pro tuto činnost vydáno oprávnění.

S hornickým pozdravem

„Zdař Bůh“

Ing. Jiří Šťastný
zástupce předsedy
Obvodního báňského úřadu
pro území krajů Jihomoravského a Zlínského



Moravský rybářský svaz, z.s.
Soběšická 1325/83, 614 00 Brno

IČO: 00434159, spolek zapsaný ve spolkovém rejstříku vedeném Krajským soudem v Brně, oddíl L, vložka 256

Rušar mosty, s.r.o.
Ing. Anna Studénková
Slavičkova 1a
638 00 BRNO

Váš dopis značky / ze dne:
2020/48-20 / 10.1.2020

Naše značka:
167/2020

vyřizuje / linka
Ing. Procházka
+420 604 511 297
p.prochazka@mrsbrno.cz

datum a místo odeslání:
6. srpna 2020; Brno

Věc: „Hodonín, přemostění silnice I/55 – lávka pro cyklisty a chodce“

Moravský rybářský svaz, z.s. (dále jen MRS) obdržel žádost společnosti Rušar mosty, s.r.o., se sídlem Majdalenky 19, 638 00 Brno, kancelář Slavičkova 1a, 638 00 Brno, o vyjádření ke stavebnímu povolení stavby: „Hodonín, přemostění silnice I/55 – lávka pro cyklisty a chodce“. Investorem této akce je Město Hodonín, Masarykovo náměstí 53/1, 695 35 Hodonín.

Jedná se o novostavbu lávky pro cyklisty a chodce, lávka řeší dočasné přemostění silnice I/55 v místě stávajícího úrovněového křížení silnice I/55 na severovýchodním okraji města Hodonín. V současné době dochází v daném místě k úrovněovému přecházení silnice I/55 cyklisty a chodci, což lze označit za vážnou dopravní závadu na extravilánovém úseku silnice I/55.

MRS po prostudování přiložené dokumentace konstatuje, že k připravované stavbě „Hodonín, přemostění silnice I/55 – lávka pro cyklisty a chodce“ nemá připomínky a s realizací stavby souhlasí za předpokladu splnění následující podmínky:

- Veškeré pracovní stroje a pracoviště bude zajištěno proti úniku závadných látek do vodního prostředí.

Za Moravský rybářský svaz, z.s.

Moravský rybářský svaz, z.s.
Soběšická 1325/83, 614 00 Brno
IČ: 00434159
mrsbrno@mrsbrno.cz, www.mrsbrno.cz


Ing. Václav Habán
tajemník

Rušar mosty, s.r.o.
Slavičkova 1a
638 00 Brno

Vaše č. j.	ze dne	naše č. j.	vyřizuje	v Brně dne
	4. 8. 2020	ARUB/4514/2020 M	Mgr. Jana Hanušová 515 911 133	5. 8. 2020

Vyjádření k projektové dokumentaci pro stavbu „Přemostění silnice I/55 – lávka pro cyklisty a chodce“ v k.ú. Hodonín, okr. Hodonín

Archeologický ústav Akademie věd ČR, Brno, v. v. i., upozorňuje, že výše uvedená stavba se uskuteční na území s archeologickými nálezy I. kategorie, tedy přímo na archeologické lokalitě, tzn., že se v místě stavby již archeologické nálezy a situace vyskytují a nadále vyskytovat budou. Území dotčené stavbou je chráněno jako veřejný zájem podle zvláštních právních předpisů (zejména dle § 22, odst. 2 zákona č. 20/1987 Sb., o státní památkové péči, v platném znění). Má-li dojít při provádění stavební činnosti na území s archeologickými nálezy k jakýmkoliv zásahům pod povrch terénu (hloubení výkopů apod.), je třeba předpokládat narušení nebo odkrytí archeologických nálezů a situací, čímž vzniká nutnost provedení záchranného archeologického výzkumu. Z výše uvedeného zákonného ustanovení pak stavebníkovi vyplývají následující povinnosti:

Stavebník je dle § 22 zákona č. 20/1987 Sb., o státní památkové péči, v platném znění povinen písemně ohlásit termín zahájení zemních prací již od doby přípravy stavby, nejpozději však s předstihem 30 dnů před započatím Archeologickému ústavu Akademie věd ČR, Brno, v. v. i., a umožnit jemu nebo oprávněné organizaci provedení záchranného archeologického výzkumu na dotčeném území. Výzkum je prováděn na základě dohody uzavřené mezi investorem stavby a Archeologickým ústavem AV ČR nebo oprávněnou organizací. Úhrada nákladů záchranného archeologického výzkumu se řídí ustanovením § 22, odst. 2 zákona č. 20/1987 Sb., o státní památkové péči, v platném znění.

S pozdravem


PhDr. Lumír Poláček, CSc.
ředitel

ARCHEOLOGICKÝ ÚSTAV
AV ČR BRNO, v. v. i.
Podatelna
602 00 Brno, Čechyřská 363/19
Česká republika

Formulář Oznámení stavební činnosti Archeologickému ústavu AV ČR:

<http://api.archeologickamapa.cz/oznameni/0/>

<http://arub.cz/informace-pro-stavebniky/index.html>



Hasičský záchranný sbor Jihomoravského kraje
Územní odbor Hodonín, třída Bří Čapků 3233/3, 695 03 Hodonín
Pracoviště prevence, ochrany obyvatel a krizového řízení

Ev. č.: HSBM-2-3-55/5-POKŘ-2020

Hodonín 08. 09. 2020

Počet listů: 1

Příloha: 1/PD

Rušar mosty, s.r.o.
Majdalenky 853/19
638 00 Brno

Závazné stanovisko dotčeného orgánu na úseku požární ochrany

Vyřizuje za HZS: nrap. Dana Špačková, vrchní inspektor, tel.: 950 621 117, e-mail: dana.spackova@firebrno.cz

Název stavby: Hodonín - přemostění silnice I/55 - lávka pro cyklisty a chodce

Místo stavby: Hodonín, k. ú. Hodonín, parc.

č. 2421/6, 2441/1, 2441/4, 2441/5, 2442/1, 2442/2, 2442/3, 2444/20, 2444/22, 2444/31, 2444/62, 2444/63, 2440/1

Stavebník: Město Hodonín, Masarykovo nám. 53/1, 695 01 Hodonín

Předložená dokumentace pro stavební řízení

zpracovatel: Ing. Jaromír Rušar, ČKAIT 1000264, datum zpracování: červenec 2020

Hasičský záchranný sbor Jihomoravského kraje jako věcně a místně příslušný dotčený orgán na úseku požární ochrany dle ustanovení § 7 odst. 4 zákona č. 320/2015 Sb., o Hasičském záchranném sboru České republiky a o změně některých zákonů (zákon o hasičském záchranném sboru), ve znění zákona č. 183/2017 Sb., a dle ustanovení § 26 odst. 2 písm. b) a ustanovení § 31 odst. 1 písm. b) zákona č. 133/1985 Sb., o požární ochraně, ve znění pozdějších předpisů (dále jen „zákon o požární ochraně“) posoudil v rozsahu níže uvedených dokladů výše uvedenou dokumentaci předloženou dne 11. 08. 2020 a vydává k ní v souladu s ustanovením § 31 odst. 3 zákona o požární ochraně a dále dle ustanovení § 149 odst. 1 zákona č. 500/2004 Sb., správního řádu, ve znění pozdějších předpisů

SOUHLASNÉ ZÁVAZNÉ STANOVISKO

Odůvodnění:

Hasičský záchranný sbor Jihomoravského kraje vycházel při vydání závazného stanoviska z těchto podkladů:

- požárně bezpečnostní řešení nebo obdobný dokument (dále jen „PBR“):

zpracování PBR: červenec 2020, projektant PBR: Rušar mosty, s.r.o., Ing. Jaromír Rušar, ČKAIT 1000264

Posouzením předložené dokumentace v rozsahu požárně bezpečnostního řešení nebo obdobného dokumentu dle ustanovení § 46 odst. 1 vyhlášky č. 246/2001 Sb., o stanovení podmínek požární bezpečnosti a výkonu státního požárního dozoru (vyhláška o požární prevenci), ve znění vyhlášky č. 221/2014 Sb., dospěl HZS Jihomoravského kraje k závěru, že PBR splňuje obsahové náležitosti dle ustanovení § 41 vyhlášky o požární prevenci. Z obsahu posouzeného PBR vyplývá, že jsou splněny technické podmínky požární ochrany kladené na danou stavbu vyhláškou č. 23/2008 Sb., o technických podmínkách požární ochrany staveb, ve znění vyhlášky č. 268/2011 Sb.

v 2. 12. 2020
plk. Ing. Jarmila Brázdová, rada
ředitelka ÚO Hodonín
HZS Jihomoravského kraje

Hasičský záchranný sbor
Jihomoravského kraje
územní odbor Hodonín
695 03 Hodonín, Tř. bří Čapků 3
-5-

**KRAJSKÁ HYGIENICKÁ STANICE
JIHOMORAVSKÉHO KRAJE SE SÍDLEM V BRNĚ
JEŘÁBKOVA 4, 602 00 BRNO**

Datovou zprávou

Číslo jednací.: KHSJM 44966/2020/HO/HOK
Spisová značka: S-KHSJM 00128/2020
Č. j. odesílatele:

Vyřizuje: Blanka Kocianová
Tel.: 518 398 622, 778 706 417
Email: blanka.kocianova@khsbrno.cz

Rušar mosty, s.r.o.
Majdalenky 853/19
638 00 Brno
IČ:29362393
DS: kgah6kn

V Hodoníně dne 5. srpna 2020

„Hodonín – přemostění silnice I/55 – lávka pro cyklisty a chodce“

- investor: Město Hodonín, Masarykovo nám. 53/1, 695 35 Hodonín
- sdělení

Krajské hygienické stanici Jihomoravského kraje se sídlem v Brně (dále jen „KHS JmK“) byla dne 05.08.2020 doručena žádost Rušar mosty, s.r.o., IČ:29362393, DS: kgah6kn, Majdalenky 853/19, 638 00 Brnoo vydání závazného stanoviska ke stavebnímu řízení „Hodonín – přemostění silnice I/55 – lávka pro cyklisty a chodce“, jejímž investorem je Město Hodonín, Masarykovo nám. 53/1, 695 35 Hodonín. Jedná se o Objekt SO 201 – Novostavbu lávky pro cyklisty a chodce, lávka řeší dočasné přemostění silnice I/55 v místě stávajícího úrovněového křížení silnice I/55 na severovýchodním okraji města Hodonín. Výstavbou lávky dojde ke zvýšení bezpečnosti provozu na silnici I/55 – bude vytvořeno mimoúrovňové křížení pro provoz chodců a cyklistů se silnicí I/55. Objekt SO 202 – Rámový propustek – pro migraci živočichů vč. žlabu pro převedení vodoteče.

Projektovou dokumentaci zpracovala společnost Rušar mosty, s.r.o., Majdalenky 853/19, 638 00 Brno, datum 07/2020, číslo zakázky 48 – 2020.

K dané věci KHS JmK jako orgán ochrany veřejného zdraví místně příslušný dle § 82 odst. 1 zákona č. 258/2000 Sb., o ochraně veřejného zdraví a o změně některých souvisejících zákonů, ve znění pozdějších předpisů (dále také „zákon č. 258/2000 Sb.“), sděluje, že ve výše uvedené věci není dotčeným správním úřadem ve smyslu ust. § 77 odst. 1 zákona č. 258/2000 Sb., neboť danou problematikou nejsou dotčeny zájmy chráněné zákonem č. 258/2000 Sb., a proto KHS JmK nevydává závazné stanovisko dle § 4 odst. 2 písm. a) zákona č. 183/2006 Sb. resp. ve smyslu ust. § 82 odst. 2 písm. a) a § 94 odst. 1 citovaného zák. č. 258/2000 Sb.

(elektronicky podepsáno)

Ing. Jaroslava Švarcová

vedoucí oddělení

hygieny obecné a komunální
územního pracoviště Břeclav a Hodonín

Rozdělovník:

1. Rušar mosty, s.r.o., IČ:29362393, DS: kgah6kn, Majdalenky 853/19, 638 00 Brno
2. KHS JmK Brno – spis

KRAJSKÝ ÚŘAD JIHOMORAVSKÉHO KRAJE

Odbor dopravy – detašované pracoviště Hodonín

Brněnská 3254, 695 01 Hodonín

Váš dopis zn.:

Ze dne: 04.08.2020
Č. j.: JMK 112688/2020

Sp. zn.:

Vyřizuje: Ing. Repík
Telefon: 541 654 110

Počet listů: 2

Počet příloh/listů: 0/0

Datum: 12.08.2020

Rušar mosty, s.r.o.
Majdalenky 853/19
Lesná

638 00 Brno

IČ: 29362393 - DS

Vyjádření ke stavebnímu povolení stavby „Hodonín – přemostění silnice I/55 – lávka pro cyklisty a chodce“

Krajský úřad Jihomoravského kraje, odbor dopravy, podle § 40 odst. 3 písm. d) zákona č. 13/1997 Sb., o pozemních komunikacích, ve znění pozdějších předpisů (dále jen zákon o pozemních komunikacích), pověřený výkonem působnosti silničního správního úřadu ve věcech silnic I. třídy s výjimkou věcí, ve kterých rozhoduje Ministerstvo dopravy, dává ke shora uvedené stavbě následující stanovisko:

1. Navržená lávka pro cyklisty a chodce mimoúrovňově kříží sil. I/55 a má být napojena na stávající komunikaci vedoucí k ZOO (vlevo ve směru provozního staničení sil. I/55) a stávající asfaltovou lesní cestu (vpravo ve směru provozního staničení sil. I/55). Novostavba lávky (SO 201) bude povolena jako stavba dočasná, lávka bude sloužit do doby plánované realizace dálnice D55 v trase stávající silnice I/55. Upozorňujeme na skutečnost, že v případě realizace navržené lávky je nutno přehodnotit stávající dopravní opatření provedená v předmětném úseku sil. I/55.
2. Navržená dopravní opatření (přechodná úprava provozu v době realizace stavby), jež mají být součástí dokladů k žádosti o stavební povolení, jsou předběžná a budou závazně projednána ve správním řízení o uzavírce silnice I/55.
3. Navržená stavba je umístěna v ochranném pásmu silnice I/55, kterým se v souladu s § 30 odst. 2 písm. b) zákona o pozemních komunikacích rozumí prostor ohraničený svislými plochami vedenými do výšky 50 m a ve vzdálenosti 50 m od osy vozovky silnice I. třídy a lze ji provádět pouze na základě povolení silničního správního úřadu podle § 32 odst. 1 písm. a) případně písm. b) zákona o pozemních komunikacích. Dne 10.06.2019 pod č.j. JMK 83377/2019 bylo vydáno naším úřadem závazné stanovisko ve věci umístění a provádění stavby v silničním ochranném pásmu, které je v platnosti. Platnost závazného stanoviska byla stanovena na dobu 24 měsíců ode dne jeho vyhotovení. Pokud do této doby nebude vydáno povolení stavebního úřadu podle zákona č. 183/2006 Sb., stavební zákon, nebo v případě změny posuzované projektové dokumentace, pozbývá toto závazné stanovisko platnosti.

IČ
708 88 337

DIČ
CZ70888337

Telefon
541 654 110

Fax
541 651 359

E-mail
posta@kr-jihomoravsky.cz

Internet
www.kr-jihomoravsky.cz

4. Tímto vyjádřením nejsou dotčeny předpisy o územním plánování a stavebním řádu (zákon č. 183/2006 Sb., ve znění pozdějších předpisů).

Otisk
úředního
razítka

Ing. Zdeněk Repík
referent oddělení pozemních komunikací
odboru dopravy

KRAJSKÝ ÚŘAD JIHOMORAVSKÉHO KRAJE

Odbor dopravy

Žerotínovo náměstí 3, 601 82 Brno

Č.j.: JMK 83377/2019

Sp.zn.: S-JMK 81869/2019 OD

Brno 10.06.2019

ZÁVAZNÉ STANOVISKO

Krajský úřad Jihomoravského kraje, odbor dopravy, podle ust. § 40 odst. 3 písm. d) zákona č. 13/1997 Sb., o pozemních komunikacích, ve znění pozdějších předpisů (dále jen „zákon o pozemních komunikacích“), pověřený výkonem působnosti silničního správního úřadu ve věcech silnic I. třídy, jako dotčený orgán příslušný k vydání závazného stanoviska podle ust. § 136 zákona č. 500/2004 Sb., správní řád, ve znění pozdějších předpisů (dále jen „správní řád“) na základě podnětu **Města Hodonín, Masarykovo nám. 53/1, 695 01 Hodonín, IČ: 00284891**, doručeného na náš úřad dne 06.06.2019

vydává

podle ust. § 32 odst. 1 písm. a) a odst. 3 zákona o pozemních komunikacích a podle ust. § 149 odst. 1 a odst. 2 správního řádu

závazné stanovisko ve věci umístění a provádění stavby v silničním ochranném pásmu

silnice : I/55 Olomouc - Uherské Hradiště – Břeclav - státní hranice
v k.ú. Hodonín, okres Hodonín, kraj Jihomoravský

v místě : km cca 115,000 (aktálního provozního staničení silnice)

důvod : územní a stavební řízení na stavbu
„Hodonín – přemostění silnice I/55 – lávka pro cyklisty a chodce“

na pozemcích parcelní číslo 2421/6, 2441/1, 2441/4, 2441/5, 2442/1, 2442/2, 2442/3, 2444/20, 2444/22, 2444/31, 2444/62, 2444/63 v katastrálním území Hodonín, okres Hodonín, kraj Jihomoravský,

podle dokumentace pro územní rozhodnutí vypracované projektantem právnickou osobou PP projekt Hodonín s.r.o., Dobrovolského 3971/5A, 695 01 Hodonín, IČ: 27757307, jejíž výtisk zůstane jako doklad u zdejšího silničního správního úřadu.

Umístění a provádění stavby v silničním ochranném pásmu silnice I/55 je přípustné za těchto podmínek:

1. Stavba musí být povolena jako stavba dočasná, a to maximálně do doby zahájení realizace dálniční stavby 5512 Rohatec – Lužice.
2. Funkční využití zájmového území a rozsah předmětné stavby nebude dále rozšiřován.
3. Před zahájením dálniční stavby, na výzvu ŘSD ČR, která bude doručena v dostatečném časovém předstihu, provede budoucí vlastník/provozovatel odstranění stavby lávky přes silnici I/55 na vlastní náklady.
4. Stavba „Hodonín - přemostění silnice I/55 - lávka pro cyklisty a chodce" bude realizována na základě smluvního vztahu mezi investorem předmětné stavby a ŘSD ČR, Závodem Brno.
5. V silničním ochranném pásmu sil. I/55 nesmí být (bez příslušného povolení dle § 31 zákona o pozemních komunikacích) zřizováno a provozováno žádné reklamní zařízení.
6. Při provádění prací spojených s realizací stavby nesmí dojít k ohrožení plynulosti a bezpečnosti silničního provozu, dotčená silnice I/55 nesmí být znečištěna a nesmí být na ní bez povolení silničního správního úřadu prováděny stavební práce, zřizovány nové sjezdy, umísťovány žádné věci, zařízení ani materiál.
7. Návrh případných dopravních opatření musí být odsouhlasen dopravní Policií ČR.
8. Na silničním pozemku se nesmí osazovat a ani do něho zasahovat žádná zařízení ani překážky.
9. V případě, že po dobu provádění stavebních prací bude třeba omezit provoz na silnici I/55, je nutné požádat zdejší silniční správní úřad o povolení dle ust. § 24 zákona o pozemních komunikacích.
10. Vlastní stavbou, stavebním provedením a účelovým užíváním nesmí být způsobena škoda na tělese, součástech a příslušenství silnice I/55.
11. Žadatel je povinen zajišťovat na vlastní náklady údržbu stavby.
12. Tímto závazným stanoviskem silničního správního úřadu nejsou dotčeny obecné předpisy (zákon č. 89/2012 Sb., občanský zákoník - dále jen „občanský zákoník“) ani předpisy o územním plánování a stavebním řádu (zákon č. 183/2006 Sb., o územním plánování a stavebním řádu, ve znění pozdějších předpisů - dále jen „stavební zákon“). Povinnosti stavebníka dle občanského zákoníku a stavebního zákona nejsou závazným stanoviskem silničního správního úřadu dotčeny.

Platnost závazného stanoviska se stanovuje na dobu 24 měsíců ode dne jeho vyhotovení. Pokud do této doby nebude vydáno povolení stavebního úřadu podle zákona č. 183/2006 Sb., stavební zákon, nebo v případě změny posuzované projektové dokumentace, pozbývá toto závazné stanovisko platnosti.

Vzhledem k zjištěným novým skutečnostem (souhlas ŘSD ČR se stavbou dočasnou) se tímto závazným stanoviskem zároveň ruší naše závazné stanovisko vydané dne 28.01.2019 pod č.j. JMK 13696/2019.

Odůvodnění:

Krajský úřad Jihomoravského kraje, odbor dopravy, obdržel dne 06.06.2019 žádost Města Hodonín, Masarykovo nám. 53/1, 695 01 Hodonín, IČ: 00284891 o vydání povolení k umístění a provádění dočasné stavby „Hodonín – přemostění silnice I/55 – lávka pro cyklisty a chodce“ v silničním ochranném pásmu silnice I/55.


K žádosti byla doložena dokumentace stavebního záměru. Podle ust. § 32 odst. 1 písm. a) zákona o pozemních komunikacích lze jen na základě povolení vydaného silničním správním úřadem a za podmínek v povolení uvedených, umísťovat a provádět v silničních ochranných pásmech stavby, které podle stavebního zákona vyžadují povolení, souhlas nebo ohlášení stavebnímu úřadu. Podle ust. § 32 odst. 3 zákona o pozemních komunikacích je v územním, stavebním nebo společném územním a stavebním řízení povolení nahrazeno závazným stanoviskem příslušného silničního správního úřadu.

Krajský úřad Jihomoravského kraje, odbor dopravy, přezkoumal předloženou žádost o umístění a provádění stavebního záměru v ochranném pásmu silnice I/55 a shledal, že za dodržení stanovených podmínek v závazné části závazného stanoviska nedojde k ohrožení silničních zájmů v dané lokalitě, a proto vydal souhlasné závazné stanovisko pro umístění a provádění stavby „Hodonín – přemostění silnice I/55 – lávka pro cyklisty a chodce“ na pozemcích parcelní číslo 2421/6, 2441/1, 2441/4, 2441/5, 2442/1, 2442/2, 2442/3, 2444/20, 2444/22, 2444/31, 2444/62, 2444/63 v katastrálním území Hodonín, okres Hodonín, kraj Jihomoravský v ochranném pásmu silnice I. třídy podle ust. § 32 odst. 1 písm. a) zákona o pozemních komunikacích.

S ohledem na možnost změn v území, omezil silniční správní úřad dobu platnosti závazného stanoviska na 24 měsíců.

S ohledem na ochranu silnice I/55 a zajištění bezpečnosti a plynulosti silničního provozu na ní byly stanoveny podmínky tak, jak je uvedeno ve výroku tohoto rozhodnutí.

V případě změny posuzované dokumentace pozbývá toto závazné stanovisko platnosti a je třeba požádat o nové.



Otisk
úředního
razítka

Ing. Zdeněk Repík
referent oddělení pozemních komunikací
a oprávněná úřední osoba odboru dopravy

Rozdělovník:**Žadatel:**

- Město Hodonín, Masarykovo nám. 53/1, 695 01 Hodonín, IČ: 00284891 - **DS**

Na vědomí:

- Ředitelství silnic a dálnic ČR, Na Pankráci 56, Praha, Závod Brno, Šumavská 33, 602 00 Brno
IČ:65993390 - **DS**
- Policie ČR, Krajské ředitelství policie Jihomoravského kraje, Dopravní inspektorát, Svatopluka Čecha
7, 695 01 Hodonín, IČ: 75151499 – **DS**

Počet listů : 4
Počet příloh/listů příloh: 0/0

Krajský úřad Jihomoravského kraje

odbor životního prostředí

Žerotínovo náměstí 3, 601 82 Brno

Váš dopis zn.:

Ze dne:

Č. j.: JMK 150881/2018

Sp. zn.: S - JMK 133357/2018 OŽP/Haj

Vyřizuje: Ing. Miroslav Hájek

Telefon: 541 654 124

Datum: 26.10.2018

PP projekt Hodonín s.r.o.

Radějov 269

696 67 RADĚJOV

IČO: 27757307

I. Stanovisko orgánu ochrany přírody k možnosti existence významného vlivu záměru „Hodonín – přemostění silnice I/55 – lávka pro cyklisty a chodce“, k. ú. Hodonín, okres Hodonín, na lokality soustavy Natura 2000

Krajský úřad Jihomoravského kraje, odbor životního prostředí, jako orgán ochrany přírody příslušný podle ustanovení § 77a odst. 4 písm. n) zákona č. 114/1992 Sb., o ochraně přírody a krajiny, ve znění pozdějších předpisů (dále jen „zákon“) vyhodnotil na základě žádosti společnosti PP projekt Hodonín s.r.o., Radějov 269, 696 67 Radějov, podané dne 18.09.2018 a doplněné dne 26.9.2018, možnosti vlivu výše uvedeného záměru na lokality soustavy Natura 2000 a vydává

s t a n o v i s k o

podle § 45i odstavce 1 téhož zákona v tom smyslu, že hodnocený záměr

n e m ů ž e m í t v ý z n a m n ý v l i v

na evropsky významnou lokalitu (EVL) Hodonínská doubrava (CZ0624070), ani na jinou lokalitu soustavy Natura 2000 nacházející se v působnosti Krajského úřadu Jihomoravského kraje.

O d ů v o d n ě n í :

Výše uvedený závěr orgánu ochrany přírody vychází z úvahy, že hodnocený záměr je sice zčásti lokalizován na území EVL Hodonínská doubrava, ale svou věcnou povahou nemá, za předpokladu uplatnění zmírňujících opatření vycházejících z níže uvedeného odborného hodnocení, potenciál způsobit významné přímé nebo nepřímé vlivy na její celistvost nebo předměty ochrany.

V EVL Hodonínská doubrava je chráněno 5 typů přírodních stanovišť včetně 4 prioritních a 5 druhů živočichů, a to netopýr černý a netopýr velkouchý, roháč obecný, kuňka ohnivá či přástevník kostivalový. Z rostlin je to pak mečík bahenní.

Předmětem záměru je stavba lávky pro pěší a cyklisty, která má sloužit k překonání silnice I/55 na cyklotrase. Trasa lávky je napojena na stávající účelovou komunikaci k ZOO, dále mimoúrovňově kříží silnici I/55 a napojuje se na stávající asfaltovou lesní cestu. Příjezdové stezky k lávce budou vedeny na náspech, konstrukce lávky je navržena ze dřeva, zábradlí je ocelové. Celková délka lávky je 55,66 m,

šířka stezky 3,0 m s krytem z asfaltového betonu. Stavba se nachází na pozemcích p. č. 2421/6, 2441/1, 2441/4, 2442, 2444/20, 2444/22 v k. ú. Hodonín.

Podkladem pro posouzení možnosti vlivu záměru na dotčenou lokalitu byly vedle podané žádosti také skutečnosti známé orgánu ochrany přírody z úřední činnosti a zejména pak hodnocení vlivu záměru na lokality soustavy Natura 2000 dle § 45i zákona č. 114/1992 Sb., o ochraně přírody a krajiny, ve znění pozdějších předpisů, v souvislosti s realizací výše uvedeného záměru, které zpracoval Mgr. Jan Losík, Ph.D., v říjnu 2017. Hodnotitel je autorizovanou osobou k provádění posouzení podle § 45i a § 67 zákona.

Podnětem pro zadání hodnocení bylo stanovisko Krajského úřadu Jihomoravského kraje č. j. 134819/2014 ze dne 8.12. 2014, v němž příslušný orgán ochrany přírody nevyloučil možnost významného negativního ovlivnění soustavy Natura 2000 s odůvodněním, že část předmětného záměru se nachází na území EVL Hodonínská doubrava (CZ0624070) a je v územním střetu s přírodními stanovišti, která patří k předmětům ochrany této EVL.

Cílem předloženého hodnocení bylo tedy posoudit vliv záměru „Hodonín – přemostění silnice I/55 – lávka pro cyklisty a chodce“ na předměty ochrany a celistvost EVL Hodonínská doubrava soustavy Natura 2000. Byly vyhodnoceny vlivy záměru na celistvost lokality a možné kumulativní působení negativních vlivů na dotčené předměty ochrany. Na základě výsledků terénního šetření a údajů v aktualizované vrstvě mapování (AOPK ČR 2015), bylo zjištěno, že při realizaci hodnoceného záměru dojde k záboru přírodních stanovišť a negativnímu dotčení živočichů, kteří patří k předmětům ochrany EVL Hodonínská doubrava. Negativní ovlivnění přírodních stanovišť však bude omezeno na maloplošné narušení, které je hodnoceno jako mírně negativní ovlivnění. Také riziko kumulativního ovlivnění přírodních stanovišť bylo vyhodnoceno jako nevýznamné. Záměr se také dotkne biotopů několika druhových předmětů ochrany EVL. Také v jejich případě byl vliv vyhodnocen jako mírně negativní a zároveň byla navržena vhodná zmírňující opatření. Na základě shora uvedených zjištění hodnotitel v závěru odborného hodnocení konstatuje, že **posuzovaný záměr nebude mít významný negativní vliv na lokality soustavy Natura 2000.**

Zdejší orgán ochrany přírody předmětné odborné hodnocení a jeho závěry akceptuje. Současně dospěl k závěru, že při dodržení všech navržených zmírňujících opatření k vyloučení případných negativních vlivů výše uvedeného záměru na dotčenou lokalitu budou eliminovány veškeré možné střety a rizika, která by mohla závažně nebo nevratně poškodit přírodní stanoviště a biotopy druhů chráněných v EVL Hodonínská doubrava.

II. Orgán ochrany přírody k výše uvedenému dále sděluje následující:

Správní orgán je toho názoru, že při realizaci daného záměru dojde ke škodlivému zásahu do přirozeného vývoje několika zvláště chráněných druhů bezobratlých i obratlovců. Nejvýznamněji budou dotčeny saproxylické druhy brouků a také někteří ptáci, u nichž může dojít ke snížení populací v dané lokalitě, což je konstatováno i v předloženém biologickém hodnocení dle § 67 zákona, které zpracoval Mgr. Jan Losík, Ph.D., v říjnu 2017. V takovém případě je tedy nutné, aby si žadatel požádal o povolení výjimky ze zákazů u zvláště chráněných druhů živočichů v souladu s ustanoveními § 56 zákona. Správní orgán v této souvislosti uvádí, že žadatel o tuto výjimku již zdejší orgán ochrany přírody požádal.

Dále dle názoru orgánu ochrany přírody KrÚ JMK jako věcně a místně příslušného správního orgánu podle § 77a odst. 4, písm. l) zákona se v tomto případě nejedná o záměr, jehož realizace by představovala riziko ohrožení či oslabení ekologicko - stabilizační funkce významného krajinného prvku, a proto není nutné ani účelné v tomto případě vydávat závazné stanovisko formou správního rozhodnutí podle § 4 odst. 2 zákona.

Poučení:

Toto odůvodněné stanovisko se vydává postupem podle části čtvrté zákona č. 500/2004 Sb., správního řádu, ve znění pozdějších předpisů. Nejedná se o rozhodnutí ve správním řízení a nelze se proti němu odvolat. Za předpokladu zachování stávající právní úpravy a při dodržení parametrů a charakteristik záměru uvedených v podané žádosti má toto stanovisko neomezenou platnost.

Tento správní akt nenahrazuje jiná správní opatření a rozhodnutí, která se k hodnocené aktivitě vydávají podle zvláštních právních předpisů.

Mgr. Petr Mach v. r.
vedoucí oddělení ochrany přírody a krajiny

Za správnost vyhotovení: Anna Foltová

Krajský úřad Jihomoravského kraje
odbor životního prostředí
Žerotínovo náměstí 3, 601 82 Brno

Č. j.:
JMK 25075/2019

Sp. zn.:
S – JMK 149509/2018 OŽP/Jan

Vyřizuje/linka
Jančálek/541651562

Brno
04.07.2019

ROZHODNUTÍ

Krajský úřad Jihomoravského kraje, odbor životního prostředí, se sídlem Brno, Žerotínovo nám. 3, jako orgán ochrany přírody a krajiny ve smyslu ust. § 29 odst. 1 a § 67 odst. 1 zákona č. 129/2000 Sb., o krajích, ve znění pozdějších předpisů, podle ustanovení § 77a odst. 5 písm. h) zákona č. 114/1992 Sb., o ochraně přírody a krajiny, ve znění pozdějších předpisů (dále jen zákon) a ve smyslu příslušných ustanovení zákona č. 500/2004 Sb., správní řád, ve znění pozdějších předpisů (dále jen správní řád), rozhodl v řízení o povolení výjimky ze základních podmínek ochrany zvláště chráněných živočichů podle § 50 zákona, o kterou požádalo Město Hodonín, Masarykovo nám. 53/1, 695 35 Hodonín, IČ: 00284891 (dále jen žadatel) pro účely realizace stavby „Hodonín – přemostění silnice I/55 – lávka pro cyklisty a chodce“,

t a k t o :

Podle ustanovení § 56 odst. 1 a odst. 2 písm. c) zákona a příslušných ustanovení správního řádu se žadateli, kterým je

Město Hodonín, Masarykovo nám. 53/1, 695 35 Hodonín, IČ: 00284891

p o v o l u j e v ý j i m k a

I. podle ust. § 56 odst. 1 zákona

výjimka ze zákazů a základních podmínek ochrany (§ 50 odst. 2 zákona), a to konkrétně zásah do přirozeného vývoje druhů živočichů zařazených v příloze III vyhlášky č. 395/1992 Sb., kterou se provádějí některá ustanovení zákona, do kategorie ohrožených, a to konkrétně pro druh nosorožík kapucínek (*Oryctes nasicornis*), zlatohlávek tmavý (*Oxythyrea funesta*), čmelák polní (*Bombus pascuorum*), čmelák zemní (*Bombus terrestris*), mravenci rodu *Formica*, batolec červený (*Apatura ilia*), užovka obojková (*Natrix natrix*), ropucha obecná (*Bufo bufo*) a veverka obecná (*Sciurus vulgaris*). Povolovanými činnostmi jsou zásah do přirozeného vývoje, rušení, neúmyslné zraňování a usmrcování všech výše uvedených druhů, u druhu nosorožík kapucínek pak také ještě navíc ničení a poškozování jeho vývojových stádií.

II. Podle ust. § 56 odst. 1 zákona a ve smyslu ust. § 56 odst. 2 písm. d) zákona

výjimka ze zákazů a základních podmínek ochrany (§ 50 odst. 2 zákona), a to konkrétně zásah do přirozeného vývoje živočichů druhů zařazených v příloze III vyhlášky č. 395/1992 Sb., kterou se provádějí některá ustanovení zákona, do kategorie ohrožených druhů, a to konkrétně pro druhy roháč obecný (*Lucanus cervus*), lejsek šedý (*Muscicapa striata*), slavík obecný (*Luscinia megarhynchos*) a strakapoud prostřední (*Dendrocopos medius*) a do kategorie silně ohrožených druhů, a to konkrétně pro druh tesařík obrovský (*Cerambyx cerdo*), ještěrka obecná (*Lacerta agilis*), skokan štíhlý (*Rana dalmatina*), rosnička zelená (*Hyla arborea*), kuňka obecná (*Bombina bombina*), krahujec obecný (*Accipiter nisus*), krutihlav obecný (*Jynx torquilla*), žluva hajní (*Oriolus oriolus*), netopýr hvízdavý (*Pipistrellus pipistrellus*) a netopýr rezavý (*Nyctalus noctula*), kteří jsou zároveň předmětem ochrany podle práva Evropských společenství.

Povolovanými činnostmi jsou zásah do přirozeného vývoje, rušení, neúmyslné zraňování a usmrcování všech výše uvedených druhů, u druhu tesařík obrovský a roháč obecný pak také ještě navíc ničení a poškozování jejich vývojových stádií.

III. Pro výjimky specifikované ve výrocích I. a II. se stanovují následující podmínky:

1. Výjimka je povolena výhradně v souvislosti s realizací záměru „Hodonín – přemostění silnice I/55 – lávka pro cyklisty a chodce“.
2. Po celou dobu realizace akce, a to již od stadia příprav staveniště, zajistí investor odborný biologický dozor fyzickou nebo právníkem osobou, který průběžně zajistí případné zásahy. Těsně před zahájením stavebních prací provede odborně způsobilá osoba v dotčeném území průzkum a případně záchranný transfer vzácných a ohrožených živočichů zaměřený na vzácné druhy saproxylického hmyzu, plazy a obojživelníky. Nalezení jedinci budou přeneseni mimo prostor staveniště na nejbližší vhodné biotopy.
3. Kácení starých dubů bude v maximální možné míře omezeno, káceny budou pouze stromy v ploše záboru stavby. Stromy nacházející se při okrajích násypu lávky budou ponechány. V případě, že dojde k jejich odumření, budou ponechány alespoň jejich torza či pařezy.
4. Kácení bude prováděno výhradně v období měsíců září – listopad běžného roku, přičemž denní teploty by měly být okolo 10 °C. Stromy, nacházející se v okolí stavby, budou chráněny proti mechanickému poškození. Dřevní hmota bude ponechána na místě v zastíněnější části porostu, ne na přímém slunci.
5. Všechny stavební i přípravné práce budou realizovány v období od 15. srpna do konce února běžného roku, čímž budou omezeny negativní účinky rozhodujících rušivých vlivů na citlivé skupiny organismů. Splněním této podmínky se docílí toho, že nebude zasaženo období reprodukce obojživelníků a ptáků a také vlivy na okolní biotopy a druhy budou omezené.
6. Drobná vodoteč pod tělesem násypu lávky bude převedena prostřednictvím propustku, jehož šířka bude taková, aby za normálních průtoků byl alespoň podél jednoho břehu zachován suchý pás s přírodním povrchem (kamení, hlína).
7. V přilehlých lesních porostech nebude skladován stavební materiál ani se v těchto porostech nebude pohybovat stavební mechanizace. Všechny zemní práce budou prováděny tak, aby se minimalizoval rozsah ploch s narušením půdního povrchu.
8. Při výstavbě bude věnována zvýšená pozornost:
 - omezování emisí tuhých látek jak při dopravě, tak při vlastních stavebních pracích,
 - stavu stavebních strojů a uložení stavebních materiálů,
 - dodržování opatření pro prevenci úkapů či úniků ropných látek a jiných kapalin,
 - účinnému zajištění techniky pro případ úniku závadných látek
9. Výjimka se povoluje na dobu potřebnou pro realizaci záměru, nejdéle však do 31.12.2025.
10. Žadatel nahlásí odboru životního prostředí Krajského úřadu Jihomoravského kraje činnost provedené na základě této výjimky, a to do 30 dnů od jejich dokončení.

Účastníci řízení podle § 27 odst. 1 správního řádu:

Město Hodonín, Masarykovo nám. 1, 695 35 Hodonín, IČ: 00284891.

Odůvodnění:

Dne 24.10.2018 obdržel odbor životního prostředí Krajského úřadu Jihomoravského kraje žádost o udělení výjimky ze základních podmínek ochrany stanovených § 50 zákona č. 114/1992 Sb., o ochraně přírody a krajiny, ve znění pozdějších předpisů (dále také zákon), a to pro výše uvedené zvláště chráněné druhy živočichů. Žádost podalo město Hodonín, IČ 00284891, se sídlem Masarykovo nám. 53/1, 695 35 Hodonín (dále také žadatel). Udělení výjimky ze základních podmínek ochrany pro výše uvedené druhy je požadováno pro účely realizace stavby „Hodonín – přemostění silnice I/55 – lávka pro cyklisty a chodce“. Podle žadatele záměr řeší zvýšení bezpečnosti provozu právě na výše uvedené silnici I/55, a to vybudováním mimoúrovňového křížení stezky pro chodce a cyklisty a silnice I/55. Vzhledem k velikosti města Hodonína a charakteru jeho reliéfu je doprava pěší a cyklistická významnou součástí a formou každodenní přepravy. V severní části města, v místě plánované realizace záměru, se denně pohybují desítky lidí. Právě ulice U ZOO pak převádí hlavní proud pěších a cyklistů směřujících přes silnici I/55 do příměstského prostoru směrem na Dolní Bojanovice.

Přílohou žádosti bylo mimo projektovou dokumentaci také biologické hodnocení zpracované dle § 67 zákona a hodnocení vlivu záměru na lokality soustavy Natura 2000 zpracované dle § 45i zákona (zpracovatelem obou dvou výše uvedených hodnocení je Mgr. Jan Losík, Ph.D.).

Dnem podání žádosti bylo ve smyslu § 44 odst. 1 správního řádu zahájeno správní řízení o povolení výjimky podle § 56 zákona pro výše uvedený účel, o čemž byli všichni známí účastníci řízení spraveni. U spolků, které ve smyslu ustanovení § 70 odst. 2 zákona požádaly o podávání informací o zahajovaných řízeních podle tohoto zákona, se správní orgán zabýval věcnou specifikací jejich žádostí a zjistil, že tato specifikace u některých spolků (viz níže) odpovídá předmětu řízení. Z tohoto důvodu byly tyto spolky o zahájení řízení rovněž informovány. Jednalo se o tyto spolky:

- Voda z Tetčic z. s., Hybešova 178, 664 17 Tetčice
- Česká společnost ornitologická, Jihomoravská pobočka, Lidická 25/27, 602 00 Brno
- Česká společnost pro ochranu netopýrů, ČESON, Újezd 390/43, 118 00 Praha 1
- Děti Země - Klub za udržitelnou dopravu, Cejl 48/50, 602 00 Brno

V daném termínu se žádný z oslovených spolků k účasti v řízení nepřihlásil, a proto tedy nemá žádný z nich postavení účastníka řízení.

Ve smyslu ustanovení § 71 odst. 3 zákona jsou obce ve svém územním obvodu účastníkem všech řízení vedených podle tohoto zákona, pokud v téže věci nerozhodují jako orgány ochrany přírody. Na základě tohoto ustanovení má postavení účastníka předmětného řízení město Hodonín, které je v daném případě zároveň žadatelem o výjimku.

Spolu s oznámením o zahájení řízení správní orgán informoval jeho účastníky o možnosti činit ve správním řízení úkony ve smyslu § 36, 37 a 38 správního řádu, zejména pak o právu nahlížet do spisu, vyjádřit své stanovisko, navrhnout důkazy a činit jiné návrhy. Této možnosti nevyužil nikdo z účastníků řízení.

Orgán ochrany přírody vycházel při posuzování žádosti především z ustanovení § 50 odst. 1 a 2 a § 56 odst. 1 a 2 zákona, které jsou pro vydání rozhodnutí stěžejní. Dle § 50 odst. 1 zákona jsou zvláště chráněni živočichové chráněni ve všech svých vývojových stádiích, přičemž chráněn je i jejich biotop. Dále se v § 50 odst. 2 zákona uvádí, že je zakázáno škodlivě zasahovat do přirozeného vývoje těchto živočichů a tyto živočichy chytat, chovat v zajetí, rušit, zraňovat nebo usmrcovat. Rovněž je zde uvedeno, že není dovoleno sbírat, ničit, poškozovat či přemísťovat jejich vývojová stádia nebo jimi užívaná sídla.

Dle § 56 odst. 1 může orgán ochrany přírody povolit výjimku u zvláště chráněných druhů rostlin a živočichů jen v případě, kdy jiný veřejný zájem převažuje nad zájmem ochrany přírody nebo v zájmu ochrany přírody. U zvláště chráněných druhů, které jsou současně předmětem ochrany podle práva Evropských společenství, lze navíc výjimku povolit jen tehdy, pokud je dán některý z důvodů uvedených v § 56 odst. 2 zákona, neexistuje jiné uspokojivé řešení a povolovaná činnost neovlivní dosažení či udržení příznivého stavu druhu z hlediska jeho ochrany. Vzhledem k tomu, že některé z výše uvedených zvláště chráněných druhů jsou i předmětem ochrany podle práva Evropských společenství, musí být pro povolení výjimky splněny všechny výše uvedené podmínky.

Druhy nosorožík kapucínek (*Oryctes nasicornis*), zlatohlávek tmavý (*Oxythyrea funesta*), čmelák polní (*Bombus pascuorum*), čmelák zemní (*Bombus terrestris*), mravenci rodu *Formica*, batolec červený (*Apatura illia*), užovka obojková (*Natrix natrix*), ropucha obecná (*Bufo bufo*), veverka obecná (*Sciurus vulgaris*), roháč obecný (*Lucanus cervus*), lejsek šedý (*Muscicapa striata*), slavík obecný (*Luscinia megarhynchos*), strakapoud prostřední (*Dendrocopos medius*), tesařík obrovský (*Cerambyx cerdo*), ještěrka obecná (*Lacerta agilis*), skokan štíhlý (*Rana dalmatina*), rosnička zelená (*Hyla arborea*), kuňka obecná (*Bombina bombina*), krahujec obecný (*Accipiter nisus*), krutihlav obecný (*Jynx torquilla*), žluva hajní (*Oriolus oriolus*), netopýr hvízdavý (*Pipistrellus pipistrellus*) a netopýr rezavý (*Nyctalus noctula*) jsou dle přílohy III vyhlášky č. 395/1992 Sb., kterou se provádějí některá ustanovení zákona, zvláště chráněnými druhy živočichů zařazenými do kategorie ohrožený a silně ohrožený. Na tyto druhy se vztahuje ochrana dle ust. § 50 zákona. Zároveň se v případě druhů roháč obecný (*Lucanus cervus*), lejsek šedý (*Muscicapa striata*), slavík obecný (*Luscinia megarhynchos*), strakapoud prostřední (*Dendrocopos medius*), tesařík obrovský (*Cerambyx cerdo*), ještěrka obecná (*Lacerta agilis*), skokan štíhlý (*Rana dalmatina*), rosnička zelená (*Hyla arborea*), kuňka obecná (*Bombina bombina*), krahujec obecný (*Accipiter nisus*), krutihlav obecný (*Jynx torquilla*), žluva hajní (*Oriolus oriolus*), netopýr hvízdavý (*Pipistrellus pipistrellus*) a netopýr rezavý (*Nyctalus noctula*) jedná o druhy, které jsou předmětem ochrany podle práva Evropských společenství.

K provedení škodlivého zásahu do jejich přirozeného vývoje je tedy nutné, aby si žadatel opatřil výjimku ze zákazů a základních podmínek ochrany stanovených v § 50 zákona, přičemž pro druhy, které jsou předmětem ochrany podle práva Evropských společenství, je nutno naplnit pro povolení výjimky specifické podmínky stanovené v ustanovení § 56 odst. 1 a 2 zákona.

Předmětnými jedinci je početně blíže nespecifikované množství jedinců výše uvedených druhů, k jejichž rušení může dojít v souvislosti s realizací záměru. Může rovněž dojít k jejich neúmyslnému zraňování či usmrcování. U některých druhů může dojít také k ničení jimi užívaných sídel. Aby tyto případy byly omezeny na minimální množství, je nutné provést v případě potřeby odchyt a transfer jedinců mimo prostor zasažený realizací záměru (specifikováno v podmínce č. 2 tohoto rozhodnutí), stejně tak jako je nutné respektovat i další navržená zmírňující opatření, která byla stanovena v předloženém biologickém hodnocení.

Žadatel spatřuje převahu veřejného zájmu nad zájmem ochrany přírody zejména v zachování zdraví a života lidí, neboť realizace záměru výrazně zvýší bezpečnost v předmětném úseku. V současné době je tento úsek pro přecházející velice nebezpečný zejména pro svoji nepřehlednost. Pro zvýšení bezpečnosti bylo již dříve přijato opatření spočívající v omezení rychlosti na 70 km/h, ale toto omezení nebývá respektováno a dodržováno. Zajištění bezpečného převedení pěších a cyklistů přes silnici I/55 je dle mínění žadatele naléhavým důvodem, kdy veřejný zájem převažuje nad zájmem ochrany přírody, což je jednou z podmínek k udělení požadované výjimky. Orgán ochrany přírody se s výše uvedeným konstatováním žadatele ztotožňuje a uznává převahu veřejného zájmu nad zájmem ochrany přírody. K podřazení předmětného záměru pod kritéria uvedená v § 56 odst. 2 lze uvést, že daný záměr svým charakterem odpovídá účelu uvedenému pod písmenem c), tedy ochraně veřejného zdraví nebo veřejné bezpečnosti. Charakter záměru je zde jednoznačný a správní orgán o něm nemá pochybnost.

Žadatel dále ve své žádosti uvádí, že neexistuje jiné uspokojivé řešení, a že realizace záměru neovlivní příznivý stav dotčených ohrožených druhů z hlediska jejich ochrany. Realizace záměru může sice vést k dočasnému snížení početnosti populací výše uvedených druhů, ale nezpůsobí vymizení těchto druhů v dané lokalitě. Toto tvrzení žadatel opírá o zpracované biologické hodnocení, jehož součástí je mimo jiné také návrh zmírňujících a kompenzačních opatření, které hodlá žadatel v plné míře respektovat. Samotná projektová dokumentace byla již upravena právě na základě dílčích výstupů a doporučení biologického hodnocení. Jedním z požadavků bylo převedení drobné vodoteče pod tělesem násypu lávky prostřednictvím propustku, jehož šířka bude taková, aby za normálních průtoků byl alespoň podél jednoho břehu zachován suchý pás s přírodním povrchem (kamení, hlína). Navržen byl rámový propustek pro migraci živočichů o délce 14,00 m se světlymi rozměry 2000 x 1000 mm se žlabem pro vodoteč (skrže rámový propustek) délky 19,00 m, šířky 0,50 m. Tento požadavek, jako i další, byl zapracován do konečné podoby projektové dokumentace.

Orgán ochrany přírody se ztotožňuje se sdělením žadatele, že pro předmětný záměr neexistuje jiné uspokojivé řešení a realizace záměru neovlivní dosažení nebo udržení příznivého stavu potenciálně dotčených zvláště chráněných druhů, které se v řešeném území nacházejí, z hlediska jejich ochrany. Technické řešení záměru bylo upraveno do podoby, která respektuje a zohledňuje výstupy a závěry zpracovaného biologického hodnocení, které zpracovala autorizovaná osoba. Do samotné projektové dokumentace byly zapracovány podmínky, které minimalizují dopady na jednotlivé složky bioty, včetně možného dopadu na dotčené zvláště chráněné druhy, které jsou předmětem tohoto řízení. V rámci realizace záměru dojde sice ke krátkodobému zhoršení podmínek pro některé z dotčených zvláště chráněných druhů, nicméně dopad na tyto druhy bude minimální. Předmětný záměr stavby je ve veřejném zájmu a neovlivní nijak zásadně udržení příznivého stavu populací výše uvedených druhů. Pro zmírnění negativních dopadů na výše jmenované zvláště chráněné druhy a ostatní složky přírody byla projektová dokumentace zpracována ve spolupráci se zpracovatelem přírodovědných průzkumů (naturové a biologické hodnocení). Za tímto účelem byl sestaven souhrn podmínek, které budou v plném rozsahu akceptovány a v rámci realizace záměru respektovány. Stran udržení populací dotčených zvláště chráněných druhů v příznivém stavu z hlediska jejich ochrany správní orgán vychází mimo jiné ze skutečnosti, že v přilehlém příměstském lese, stejně tak jako i v EVL Hodonínská doubrava se nachází řada jiných vhodných biotopů pro potenciálně dotčené druhy, proto je přesvědčen, že zásah povolený touto výjimkou významně neovlivní populace těchto druhů.

Správní orgán má za to, že s ohledem na výše uvedené je naplněna podmínka ust. § 56 odst. 2 písm. c) zákona, tedy že je možné povolení výjimky v souvislosti s realizací předmětného záměru z důvodu prevahy veřejného zájmu nad zájmem ochrany přírody. Vzhledem k dočasnosti negativních vlivů omezených prakticky jen na dobu výstavby nebude mít dle názoru správního orgánu realizace záměru trvalý negativní dopad na stav populací dotčených druhů. Jiné uspokojivé řešení, které by zlepšilo současný stav v předmětném úseku silnice I/55 ve smyslu zvýšení bezpečnosti převodu pěších a cyklistů přes tuto silnici, není správnímu orgánu známo. Správní orgán vzal v úvahu výše popsaná rizika, s nimiž konfrontoval zájmy ochrany přírody. Ty jsou v daném případě zastoupeny zákonnou ochranou předmětných druhů, přičemž některé z nich požívají také ochrany dle evropské legislativy. V úvahu je třeba vzít rozšíření těchto druhů v rámci komplexu lesa Hodonínské doubravy a ochranu jejich biotopů v prostoru dotčeném samotnou realizací záměru. V tomto kontextu se zamýšlená činnost pro dané druhy jeví svou škodlivostí jako nevýznamná. Správní orgán je proto přesvědčen, že záměr žadatele naplňuje podmínku ustanovení § 56 odst. 1, podle něž veřejný zájem, v jehož prospěch je výjimka požadována, musí výrazně převažovat nad zájmy ochrany přírody.

Zároveň správní orgán shledal nutnost povolení výjimky omezit povinností splnit upřesňující podmínky pro realizaci záměru. V první řadě je to potřeba ustanovení a důsledného vykonávání biologického dozoru, prováděného odborně způsobilou osobou, a to již od stadia příprav staveniště. Odborný biologický dozor bude aktuálně a operativně řešit nastalé situace, jako je například nutnost záchranných transferů jedinců.

Při stanovení doby, pro kterou je výjimka povolena, správní orgán zohlednil skutečnost, že k samotné realizaci nemusí dojít zákonitě v roce 2019 či 2020. Doba platnosti udělené výjimky stanovená do 31.12.2025 se jeví jako dostatečná pro dokončení realizace záměru (podmínka č. 9). Povinnost žadatele oznámit odboru životního prostředí Krajského úřadu Jihomoravského kraje provedené činnosti (podmínka č. 10) vychází z informační povinnosti orgánu ochrany přírody stanovené § 56 odst. 6, podle níž správní orgán oznamuje Ministerstvu životního prostředí ČR zásahy provedené na základě povolených výjimek. Údaje žadatele budou sloužit jako podklad pro toto oznámení a zároveň poskytnou orgánu ochrany přírody informace o využití výjimky.

Vzhledem ke skutečnostem uvedeným výše, rozhodl správní orgán tak, jak je uvedeno ve výroku rozhodnutí.

Poučení o odvolání:

Proti tomuto rozhodnutí se lze podle § 81 odst. 1 správního řádu odvolat do 15 dnů ode dne jeho doručení k Ministerstvu životního prostředí ČR, a to podáním učiněným u Krajského úřadu Jihomoravského kraje, odboru životního prostředí, Žerotínovo nám. 3, 601 82 Brno.



Ing. František Havíř
vedoucí odboru

v z. JUDr. Lenka Plhalová
vedoucí oddělení
správního a ekonomického

Doručuje se:

Účastníci řízení

1. Město Hodonín, Masarykovo nám. 1, 695 35 Hodonín, DS

b) na vědomí

2. Česká inspekce životního prostředí, OI Brno, oddělení ochrany přírody, Lieberzeitova 14, 614 00 Brno, DS

KRAJSKÝ ÚŘAD JIHOMORAVSKÉHO KRAJE

Odbor životního prostředí

Žerotínovo náměstí 3, 601 82 Brno

Váš dopis zn.:

Ze dne:

Č. j.:

Sp. zn.:

Vyřizuje:

Telefon:

Datum:

JMK 129 519/2020

S-JMK 109 181/2020/OŽP

Hana Vodičková

541 652 331

07.09.2020

Rušar mosty, s. r. o.,

Majdalenky 853/19

638 00 BRNO

„Hodonín – přemostění silnice I/55 – lávka pro cyklisty a chodce“ k. ú. Hodonín, okres Hodonín

vyjádření

Krajský úřad Jihomoravského kraje obdržel dne 04.08.2020 Vaši žádost o vyjádření k projektové dokumentaci „Hodonín – přemostění silnice I/55 – lávka pro cyklisty a chodce“ k. ú. Hodonín, okres Hodonín, projektová dokumentace: Rušar mosty, s. r. o., Majdalenky 853/19, 638 00 Brno.

Stručná charakteristika záměru: Jedná se o novostavbu dočasné lávky pro cyklisty a chodce a výstavbu rámového propustku pro migraci živočichů a vodoteče. Lávka přemostuje silnici I/55 v Hodoníně v blízkosti místní komunikace ul. U Zoo. Realizací záměru je dotčen pozemek parc. č. 2441/1, 2441/4, 2441/5, 2442/1, 2442/2, 2442/3, 2444/20, 2444/20, 2444/22, 2444/31, 2444/62, 2444/63, 2440/1 k. ú. Hodonín. Investorem záměru je město Hodonín.

Odbor životního prostředí Krajského úřadu Jihomoravského kraje prověřil uvedenou dokumentaci v rámci přenesené působnosti a v rozsahu své věcné příslušnosti s tímto závěrem:

Z hlediska zákona č. 254/2001 Sb., o vodách a o změně některých zákonů (vodní zákon), ve znění pozdějších předpisů a prováděcích předpisů k tomuto zákonu:

Předložený záměr nespadá do působnosti vodoprávního úřadu Krajského úřadu Jihomoravského kraje. Věcně a místně příslušným vodoprávním úřadem je obecní úřad obce s rozšířenou působností v místě požadované činnosti nebo stavby – Městský úřad Hodonín.
(Šmerda, kl. 1593)

Z hlediska zákona č. 334/1992 Sb., o ochraně zemědělského půdního fondu, ve znění pozdějších předpisů (dále jen zákon):

Dle předložené žádosti nebude dotčen zemědělský půdní fond (ZPF), orgán ochrany ZPF krajského úřadu tudíž nemá k realizaci záměru žádné připomínky.
(Ing. Pavel Illek, kl. 2632)

IČ

708 88 337

DIČ

CZ70888337

Telefon

541 651 111

Fax

541 651 579

E-mail

vodicova.hana@kr-jihomoravsky.cz

Internet

www.kr-jihomoravsky.cz

Z hlediska zákona č. 289/1995 Sb., o lesích a o změně a doplnění některých zákonů (lesní zákon), ve znění pozdějších předpisů a prováděcích předpisů k tomuto zákonu:

Krajský úřad Jihomoravského kraje, Odbor životního prostředí není dotčeným orgánem státní správy, kterým by byl pouze v případě, pokud by byly dotčeny pozemky určené k plnění funkcí lesa (dále jen „PUPFL“) v rozsahu větším než 1 ha. V případě menšího dotčení PUPFL a pozemků ve vzdálenosti do 50 m od okraje lesa je nutno požádat o vyjádření podle § 14 odst. 2 lesního zákona příslušný obecní úřad obce s rozšířenou působností.

Z hlediska zákona č. 114/1992 Sb., o ochraně přírody a krajiny, ve znění pozdějších předpisů a prováděcích předpisů k tomuto zákonu:

K záměru bylo již vydáno samostatné stanovisko dle § 45i ZOPK, pod č. j. 150881/2018 ze dne 26.10.2018, ve kterém byl vyloučen vliv na evropsky významnou lokalitu Hodonínská doubrava (CZ0624070) na jejímž území má být částečně realizován. Dále byla žadateli, kterým bylo Město Hodonín, vydána výjimka ze základních podmínek ochrany zvláště chráněných druhů živočichů dle § 56 ZOPK s č. j. 25075/2019 ze dne 04.07.2019, a to s platností do r. 2025.

Dle názoru orgánu ochrany přírody KrÚ JMK jako věcně a místně příslušného správního orgánu podle § 77a odst. 4, písm. l) ZOPK se v tomto případě nejedná o záměr, jehož realizace by představovala riziko ohrožení či oslabení ekologicko – stabilizační funkce významného krajinného prvku les, a proto není nutné ani účelné v tomto případě vydávat závazné stanovisko podle § 4 odst. 2 ZOPK.

Žádné další zájmy ochrany přírody a krajiny, k jejichž uplatnění je příslušný zdejší krajský úřad, nejsou správnímu orgánu známy.

(Bc. Adéla Dubná, kl. 4121)

Z hlediska zákona č. 201/2012 Sb., o ochraně ovzduší, ve znění pozdějších předpisů a prováděcích předpisů k tomuto zákonu:

Předložený záměr je možný. V průběhu realizace záměru je zapotřebí omezit zvýšenou prašnost vznikající v důsledku prováděných prací.

(Ing. Bc. Hana Vaculíková, kl. 2641)

Z hlediska zákona č. 185/2001 Sb., o odpadech a o změně některých dalších zákonů, ve znění pozdějších předpisů a prováděcích předpisů k tomuto zákonu:

Kompetentním orgánem k vydání závazného stanoviska je dle § 79 odst. 4 zákona č. 185/2001 Sb., o odpadech a o změně některých dalších zákonů, ve znění pozdějších předpisů (dále jen „zákon o odpadech“) místně příslušný obecní úřad obce s rozšířenou působností. V tomto případě se jedná o Městský úřad Hodonín, odbor životního prostředí.

V souladu s ust. § 43 odst. 11 a 12 zákona o odpadech krajský úřad sděluje k předložené projektové dokumentaci „Hodonín - přemostění silnice I/55 - lávka pro cyklisty a chodce“ (dále i „PD“), a to s ohledem k obecně závazné vyhlášce Jihomoravského kraje č. 1/2016, kterou se vyhlašuje závazná část Plánu odpadového hospodářství Jihomoravského kraje 2016 – 2025, která je závazným podkladem mj. pro rozhodovací a koncepční činnosti příslušných správních orgánů a pro rozhodnutí a vyjádření orgánů státní správy.

Nakládání s odpady vzniklými při realizaci předmětného záměru musí být v souladu se stanovenou hierarchií nakládání dle § 9a zákona o odpadech. Odpady musí být předány oprávněné osobě dle § 12 odst. 3 zákona o odpadech. V případě přebytků odpadů charakteru zemin, je vhodné je předat do zařízení k využívání odpadů (využití odpadu na povrchu terénu – rekultivace, terénní úpravy), avšak za předpokladu splnění kvalitativních požadavků v souladu s přílohou č. 10 tab. 10.1, tab. 10.2 vyhlášky MŽP č. 294/2005 Sb., o podmínkách ukládání odpadů na skládky a jejich využívání na povrchu terénu a o změně vyhlášky č. 383/2001 Sb., o podrobnostech nakládání s odpady, ve znění pozdějších předpisů. Je tedy nutné tuto kapitolu přepracovat.

Krajský úřad současně upozorňuje, že dle § 2 odst. 3 se zákon o odpadech se nevztahuje na nakládání s nekontaminovanou zemínou a jiným přírodním materiálem vytěženým během stavební činnosti, pokud je zajištěno, že materiál bude použit ve svém přirozeném stavu pro účely stavby na místě, na kterém byl vytěžen. Takže v případě přebytků zemín je nutné s nimi nakládat, jako s odpadem.
(Rašovská, kl. 2623)

Z hlediska zákona č. 100/2001 Sb., o posuzování vlivů na životní prostředí a o změně některých souvisejících zákonů (zákon o posuzování vlivů na životní prostředí), ve znění pozdějších předpisů a prováděcích předpisů k tomuto zákonu:

Krajský úřad Jihomoravského kraje, odbor životního prostředí, (dále jen „OŽP“) jako orgán příslušný podle ust. § 20 písm. b) a § 22 písm. a) zákona č. 100/2001 Sb., o posuzování vlivů na životní prostředí, ve znění pozdějších předpisů (dále jen „zákon“) vyhodnotil, že předmětný záměr svým charakterem, rozsahem a umístěním nevyvolá závažné ovlivnění životního prostředí a veřejného zdraví ani nemá potenciál významně ovlivnit předmět ochrany nebo celistvost evropsky významné lokality nebo ptačí oblasti soustavy Natura 2000; **nenaplnuje tedy definici předmětu posuzování podle § 1 odst. 2 a § 4 odst. 1 zákona, a proto není nutné posuzovat jej podle uvedeného zákona.**

OŽP se řídil následující správní úvahou: K žádosti o vyjádření byl doložen výňatek výše uvedené dokumentace záměru (textová část B – Souhrnná technická zpráva), včetně relevantních výkresů; orgán ochrany přírody krajského úřadu uplatnil k záměru své stanovisko ve smyslu ust. § 45i zákona o ochraně přírody a krajiny a vyjádření k ostatním jím hájeným zájmům. OŽP tedy měl k dispozici veškeré relevantní podklady k vydání vyjádření.

Z doložených podkladů vyplývá, že předmětem záměru je novostavba dočasné lávky pro cyklisty a chodce přes silnici I. třídy č. I/55, spolu se stavbou rámového propustku pro migraci živočichů a vodoteče.

Záměr má být situován mimo zvláště chráněná území dle zákona č. 114/1992 Sb., o ochraně přírody a krajiny, a mimo jejich ochranná pásma; částečně však zasahuje do evropsky významné lokality soustavy Natura 2000 - Hodonínská doubrava (CZ0624070). Příslušný orgán ochrany přírody krajského úřadu nicméně svým stanoviskem ve smyslu ust. § 45i zákona o ochraně přírody a krajiny významný vliv záměru na prvky soustavy Natura 2000 vyloučil, dále vyloučil riziko ohrožení či oslabení ekologicko – stabilizační funkce významného krajinného prvku les a vydal k záměru výjimku ze základních podmínek ochrany zvláště chráněných druhů živočichů dle § 56 zákona o ochraně přírody a krajiny (viz výše v textu tohoto koordinovaného dokumentu - vyjádření z hlediska zákona č. 114/1992 Sb.)

Vzhledem k výše uvedenému, s ohledem na charakter a rozsah záměru (dočasná lávka pro cyklisty a pěší) a na stanovisko příslušného orgánu ochrany přírody, vyhodnotil OŽP doložené podklady žádosti s konstatováním, že záměr svým rozsahem, charakterem a umístěním nenaplnuje definici předmětu posuzování podle § 1 odst. 2 a § 4 odst. 1 zákona, a proto nespadá pod povinnost posouzení dle zákona.

(Mgr. Smetana, kl. 2636)

Z hlediska zákona č. 76/2002 Sb., o integrované prevenci a omezování znečištění, o integrovaném registru znečišťování a o změně některých zákonů (zákon o integrované prevenci), ve znění pozdějších předpisů a prováděcích předpisů k tomuto zákonu:

Výše uvedená činnost nespadá do přílohy č. 1 zákona č. 76/2002 Sb., o integrované prevenci a proto provozovatel nemusí žádat o integrované povolení.

(Nosilová, kl. 2678)

Z hlediska zákona č. 224/2015 Sb., o prevenci závažných havárií způsobených vybranými nebezpečnými chemickými látkami nebo chemickými směsmi a o změně zákona č. 634/2004 Sb., o správních poplatcích, ve znění pozdějších předpisů, (zákon o prevenci závažných havárií), a prováděcích předpisů k tomuto zákonu:

Záměr nespadá do režimu zákona č. 224/2015 Sb., o prevenci závažných havárií.

Z hlediska zákonů č. 44/1988 Sb., o ochraně a využití nerostného bohatství (horní zákon), č. 61/1988 Sb., o hornické činnosti, výbušninách a o státní báňské správě, č. 62/1988 Sb., o geologických pracích a o Českém geologickém úřadu, ve zněních pozdějších předpisů a prováděcích předpisů k těmto zákonům:

Krajský úřad k uvedenému podání konstatuje, že navrhovaná stavba sice leží v okrajové části CHLÚ Hodonín VII (č. 16100000), stanoveném pro ochranu výhradního ložiska Hodonín (ev. č. ložiska 3 161000), ale svým charakterem, a hlavně umístěním na ochranném pilíři silnice I/55 a města Hodonín, nemůže znemožnit či ztížit realizaci případné hornické činnosti.

Z uvedeného důvodu krajský úřad stanoví, že není třeba žádat o vydání závazného stanoviska k umístění stavby či zařízení v CHLÚ ve smyslu § 19 odst. 1 zákona č. 44/1988 Sb.

(Mgr. Richterová, kl. 2684)

Toto vyjádření není rozhodnutím ve smyslu zákona č. 500/2004 Sb., správní řád, ve znění pozdějších předpisů, a nelze se proti němu odvolat. Nenahrazuje rozhodnutí, souhlasy, závazná stanoviska a jiná správní opatření vydávaná ostatními správními úřady na úseku životního prostředí.

Ing. Mojmír Pehal
vedoucí odboru

Za správnost odpovídá: Vodičková Hana

MĚSTSKÝ ÚŘAD HODONÍN

odbor životního prostředí

pracoviště: Národní třída 25, 695 35 Hodonín

Váš dopis značky:

Ze dne: 04.08.2020

Spisová značka: MUHO 8848/2020 OŽP

Číslo jednací: MUHOCJ 55918/2020 OŽP

Počet listů/příloh: 2/-

Rušar mosty s.r.o.
Slavičková 1a
638 00 Brno

Vyřizuje: Kotrlová Jarmila Ing.

Telefon: 518 316 313

E-mail: epodatelna@muhodonin.cz

ID DS: mwvbkvs

Datum: 02.09.2020

Vyjádření odboru životního prostředí

Podáním ze dne 05.08.2020 jste požádali odbor životního prostředí MěÚ Hodonín o vyjádření k projektové dokumentaci pro stavební povolení na akci „**Hodonín – přemostění silnice I/55 – lávka pro cyklisty a chodce**“ na pozemcích parc.č. 2421/6, 2441/1, 2441/4, 2441/5, 2442/1, 2442/2, 2442/3, 2444/20, 2444/22, 2444/31, 2444/62, 2444/63 v k.ú. Hodonín.

Žadatelem a adresátem je: Rušar mosty s.r.o., se sídlem Majdalenky 853/19, 638 00 Brno,
kancelář Slavičková 1a, 638 00 Brno, IČ 29362393

Investorem akce je: Město Hodonín, Masarykovo nám. 53/1, 695 35 Hodonín, IČ 00284891

Přípravnou PD projektoval: Rušar mosty s.r.o., Majdalenky 853/19, 638 00 Brno, IČ 29362393
Ing. Květoslav Rušar, ČKAIT 1006722

Projektová dokumentace: datum červenec 2020

Obsah předložené dokumentace: Novostavba lávky pro cyklisty a chodce a výstavba rámového propustku pro migraci živočichů a vodoteče. Jedná se o dočasnou stavbu do doby realizace plánované dálnice D55. Výstavbou dojde ke zvýšení bezpečnosti provozu na silnici I/55. Stezka se bude napojovat na místní komunikaci u ZOO a lesní cestu.

Stavba lávky si vyžádá kácení vzrostlých dřevin i náletových křovin a stromů do obvodu 80 cm.

Lávka je navržena ze dřeva, hlavní nosnou konstrukci tvoří dvojice parapetních nosníků z lepeného lamelového dřeva. Stezka je navržena v celkové šířce 4,50 m, zpevněná část stezky je navržena šířky 3,00 m. Nezpevněná krajnice ze šterkodrti bude šířky 0,75 m. Stezka je navržena jako dvouproudová, obousměrná; jízdní pruh má šířku 1,50 m. Délka přemostění je 55,55 m, délka nosné konstrukce je 56,44 m, šířka lávky je 3,80 m.

Odvodnění stezky pro cyklisty a chodce je řešeno podélným spádem a příčným sklonem. Voda bude volně stékat po nezpevněné krajnici na okolní zatravněné pozemky.

Odbor ŽP MěÚ Hodonín se k dokumentaci vyjadřuje podle následujících hledisek:

1. Z hlediska ochrany přírody a krajiny - zák. č. 114/1992 Sb., o ochraně přírody a krajiny (dále jen zákon o ochraně přírody).
2. Z hlediska zájmů chráněných zákonem č. 254/2001 Sb., o vodách a o změně některých zákonů ve znění novel (dále jen vodní zákon) a zák. č. 274/2001 Sb., o vodovodech a kanalizacích pro veřejnou potřebu a ve znění novel (dále jen zákon o vodovodech a kanalizacích).
3. Z hlediska odpadového hospodářství – dle § 79 odst. 4 zák. č. 185/2001 Sb., o odpadech a o změně některých dalších zákonů, v platném znění (dále jen zákon o odpadech).

4. Z hlediska ochrany ovzduší – podle zákona č. 201/2012 Sb., o ochraně ovzduší, v platném znění (dále jen zákon o ochraně ovzduší).
5. Z hlediska ochrany zemědělského půdního fondu – podle zák. č. 334/1992 Sb., o ochraně zemědělského půdního fondu, v platném znění (zákon o ZPF).
6. Z hlediska ochrany pozemků určených k plnění funkcí lesa a hospodaření v lesích – podle zák. č. 289/1995 Sb., o lesích a o změně a doplnění některých zákonů, v platném znění.

Vlastní vyjádření:

ad 1) Z hlediska ochrany přírody a krajiny:

dojde k dotčení lesa, který je významným krajinným prvkem (VKP, § 3 odst. 1 písm. b) zákona o ochraně přírody), současně se dotýká z poloviny (za silnicí I/55 směrem od města Hodonín) území, které je součástí nadregionálního biocentra Černé blato, evropsky významné lokality (EVL) Hodonínská doubrava.

1. část před silnicí I/55: investor je povinen si obstarat závazné stanovisko k zásahu do VKP podle § 4 odst. 2 zákona o ochraně přírody a krajiny, které bude vázané na splnění podmínek
2. část za silnicí I/55: investor je povinen se obrátit na Krajský úřad Jihomoravského kraje, odbor životního prostředí, Žerotínovo náměstí 3/5, 601 94 Brno (detašované pracoviště Hodonín, Štefánikova 28), který posoudí předložený záměr ve vztahu k zájmům ochrany přírody náležejících do jeho kompetencí.

Vyřizuje: L. Taptičová – kl. 386

ad 2) Stanovisko vodoprávního úřadu: **záměr je možný.**

Vyřizuje: Ing. Zezulová – kl. 397

ad 3) Z hlediska odpadového hospodářství: dle § 79 odst. 4 zákona o odpadech pro stavební povolení si musí investor zažádat MěÚ Hodonín, odbor ŽP o vydání závazného stanoviska z hlediska nakládání s odpady. Formulář žádosti je uveřejněn na webových stránkách Města Hodonín www.hodonin.eu, přístupný z adresy <http://www.hodonin.eu/formulare-odpadove-hospodarstvi/ds-48404/archiv=0&p1=86489>. K žádosti bude přiložen seznam odpadů, které budou při stavbě vznikat, včetně jejich přibližného množství a informace, jak bude odpad likvidován.

Vyřizuje: Ing. Chocholáčková – kl. 395

ad 4) Z hlediska ochrany ovzduší: **záměr je možný.**

Vyřizuje: Bc. Rathuská – kl. 396

ad 5) Z hlediska ochrany ZPF sdělujeme: nedotýká se zájmů ochrany zemědělského půdního fondu – **nemáme připomínek.**

Vyřizuje: L. Taptičová – kl. 386

ad 6) Z hlediska ochrany PUPFL a hospodaření v lesích: Dle přiloženého projektu dojde k dotčení PUPFL, při žádosti o odnětí je třeba postupovat v souladu s vyhláškou 77/1996 Sb., o náležitostech žádosti o odnětí nebo omezení a podrobnostech o ochraně pozemků určených k plnění funkcí lesa. K vydání stavebního povolení je nutné rozhodnutí o odnětí z PUPFL. Vyřizuje: Ing. Cellar – kl. 384

Toto vyjádření nenahrazuje povolení ani souhlas a není rozhodnutím podle předpisů o správním řízení.

Ing. Jarmila Kotrlová
Vedoucí odboru ŽP

MĚSTSKÝ ÚŘAD HODONÍN

odbor životního prostředí

pracoviště: Národní třída 25, 695 35 Hodonín



Váš dopis značky:

Ze dne: 09.09.2020

Spisová značka: MUHO 10274/2020 OŽP

Číslo jednací: MUHOCJ 60572/2020 OŽP

Počet listů/příloh: 3/-

Město Hodonín, IČO 00284891

Masarykovo nám. č.p. 53/1

695 01 Hodonín 1

Vyřizuje: Ing. Barbora Kováčová

Telefon.: 518 316 312

E-mail: kovacova.barbora@muhodonin.cz

ID DS: mwvbkvs

Datum: 23.09.2020

ZÁVAZNÉ STANOVISKO

Městský úřad Hodonín, odbor životního prostředí (dále jen "správní orgán"), jako obecní úřad obce s rozšířenou působností podle § 2 zákona č. 314/2002 Sb., o stanovení obcí s pověřeným obecním úřadem a stanovení obcí s rozšířenou působností, a vyhlášky č. 388/2002 Sb., o stanovení správních obvodů obcí s pověřeným obecním úřadem a správních obvodů obcí s rozšířenou působností, jako věcně a místně příslušný správní orgán podle § 77 odst. 1 písm. a) zákona č. 114/1992 Sb., o ochraně přírody a krajiny, ve znění pozdějších předpisů (dále jen "zákon"), ve smyslu ustanovení § 10, § 11 a § 149 zákona č. 500/2004 Sb. správního řádu, ve znění pozdějších předpisů (dále jen správní řád), vydává podle § 4 odst. 2 ZOPK

souhlas

investorovi (dále jen "žadatel"), kterým je právnická osoba:

Město Hodonín, IČO 00284891, se sídlem Masarykovo nám. č.p. 53/1, 695 01 Hodonín 1,

kterého zastupuje Rušar mosty, s.r.o., IČO 293 62 393, se sídlem Majdalenky č.p. 853/19, Brno-sever, Lesná, 638 00 Brno 38

k záměru:

Hodonín, přemostění silnice I/55 - lávka pro cyklisty a chodce

který se týká pozemků parc. č. 2421/6, 2441/1, 2441/4, 2441/5, 2442/1, 2442/2, 2442/3, 2444/20, 2444/22, 2444/31, 2444/62, 2444/63 k.ú. Hodonín podle přiloženého projektu (dále také jen PD, zpracovatel: Rušar mosty, s.r.o., Majdalenky 853/19, 638 00 Brno, IČO: 293 62 393, datum: červenec 2020, č. zakázky: 48-2020, vypracoval: Ing. Jaromír Rušar). **Souhlas se vztahuje pouze na pozemky parc. č. 2441/1, 2444/20 k.ú. Hodonín.** Ostatní pozemky se nachází v evropsky významné lokalitě Hodonínská doubrava (dále jen EVL Hodonínská doubrava), kde je kompetentním správním orgánem Krajský úřad Jihomoravského kraje, odbor životního prostředí.

Samotný zásah do významných krajinných prvků ze zákona (dále jen VKP) – les spočívá ve vybudování lávky pro pěší a cyklisty, která bude sloužit k překonání silnice I/55. V rámci stavby dojde ke kácení vzrostlých stromů, bez kterého není možno stavbu provést.

Souhlas je vázán na splnění těchto podmínek:

- 1) Termín provádění prací se stanovuje s ohledem na minimalizaci vlivu na živou přírodu následovně:
 - a) **kácení** bude provedeno v **období podzimu (září až listopad)** a ve dnech s teplotami kolem 10°C.
 - b) všechny stavební i přípravné práce budou realizovány od 15. srpna do konce února běžného roku, tj. mimo hlavní období rozmnožování ptáků a netopýrů.
- 2) Investor je povinen zajistit **celoroční biologický dozor^{*)}** odborně způsobilou osobou, která fundovaně zajistí správnou realizaci stavby ve vztahu k ochraně rostlin a živočichů.
- 3) Při výstavbě bude zajištěn každodenní monitoring staveniště tak, aby nedocházelo k úhynům obratlovců, obzvláště plazů a obojživelníků, a to vždy ráno před započatím prací. V případě nálezu budou živočichové šetrně vyneseni a vypuštěni na vhodném místě. U výkopů, do nichž nebude možno vstupovat nebo u výkopů zaplavených vodou, provést opatření, aby do nich živočichové nemohli spadnout.
- 4) Kácení starých stromů bude v maximální možné míře omezeno, káceny budou pouze stromy v ploše záboru stavby. Stromy, které se nacházejí při okrajích násypu lávky, budou ponechány. V případě jejich odumření budou ponechány alespoň jejich torza či pařezy.
- 5) Stromy v okolí stavby budou chráněny proti mechanickému poškození. Dřevní hmota bude ponechána na místě zastíněnější části porostu, ne na přímém slunci.
- 6) Před zahájením prací bude jasně vymezen obvod staveniště, za jehož hranicí nebudou prováděny žádné zásahy. V přilehlých lesních porostech nebude skladován stavební materiál ani zde nebude docházet k pohybu mechanizace. Všechny zemní práce budou probíhat tak, aby se minimalizoval rozsah ploch s narušením půdního povrchu.
- 7) Po ukončení stavby je nutné zajistit, aby byly ze staveniště odvezeny veškeré přebytky výkopových zemin a hornin a zbytky stavebních materiálů.
- 8) Z důvodu prevence ruderalizace území a šíření invazních a expanzivních druhů rostlin zajistit v rámci provádění konečných terénních úprav důslednou rekultivaci všech ploch postižených výstavbou.
- 9) Po ukončení výstavby a následné rekultivaci zkontrolovat staveniště, zda nedochází k šíření invazních a expanzivních druhů rostlin a v případě výskytu přijat potřebná opatření k zabránění šíření.
- 10) Při vlastních pracích je nezbytné používat pouze ekologicky šetrné pohonné hmoty, oleje a maziva. Technickému stavu používaných mechanismů bude věnována náležitá pozornost, aby se zamezilo únikům nebezpečných látek. Pro případ havárie musí být na místě k okamžitému použití připraveny prostředky na likvidaci jejích následků.
- 11) Orgán ochrany přírody a krajiny si vyhrazuje právo kontroly uvedených podmínek.
- 12) Případné změny v projektu budou s odborem ŽP MěÚ Hodonín projednány a odsouhlaseny.

**)Biologickým dozorem se rozumí obdobná činnost jako u stavebního dozoru, s tím rozdílem, že předmětem činnosti je dohled nad dodržováním ZOPK. Biologický dozor průběžně monitoruje stavební (příp. i jiné) práce a vyhodnocuje, zda jsou v souladu s vyjádřeními a stanovisky, příp. výjimkami udělenými příslušným orgánem ochrany přírody ve vztahu k zvláště chráněným*

druhům, významným krajinným prvkům, územnímu systému ekologické stability (ÚSES), zda jsou plněna stanovená zmírňující a kompenzační opatření apod.

Odůvodnění:

Městský úřad Hodonín, odbor životního prostředí obdržel dne 09.09.2020 žádost právnické osoby s názvem Město Hodonín, IČO 002 84 891, se sídlem Masarykovo nám. č.p. 53/1, 695 01 Hodonín1, kterého zastupuje Rušar mosty, s.r.o., IČO 293 62 393, se sídlem Majdalenky č.p. 853/19, Brno-sever, Lesná, 638 00 Brno 38, o vydání závazného stanoviska k zásahu do významných krajinných prvků ze zákona (dále jen VKP) – les a to v souvislosti s realizací záměru nazvaného „Hodonín, přemostění silnice I/55 – lávka pro cyklisty a chodce“ umístěného na pozemcích parc. č. KN 2421/6, 2441/1, 2441/4, 2441/5, 2442/1, 2442/2, 2442/3, 2444/20, 2444/22, 2444/31, 2444/62, 2444/63 k.ú. Hodonín, podle přiloženého projektu (dále také jen PD, zpracovatel: Rušar mosty, s.r.o., Majdalenky 853/19, 638 00 Brno, IČO: 293 62 393, datum: červenec 2020, č. zakázky: 48-2020, vypracoval: Ing. Jaromír Rušar). Záměr je částečně situován i EVL Hodonínská doubrava a nadregionálním biocentru NBRC Černé bláto, kde je kompetentním správním orgánem Krajský úřad Jihomoravského kraje, odbor životního prostředí. Z tohoto důvodu se vydává souhlas se zásahem do VKP les na pozemky parc. č. KN 2441/1, 2444/20 k.ú. Hodonín, které se nachází mimo EVL Hodonínská doubrava a NBRC Černé bláto.

Byly shromážděny následující podklady, včetně skutečností známých správnímu orgánu z jeho úřední činnosti:

- žádost vedená pod č.j.: MUHOCJ 57566/2020/OŽP, jejíž přílohy tvoří:
 - projektová dokumentace na akci „Hodonín, přemostění silnice I/55 – lávka pro cyklisty a chodce“; zpracovatel: Rušar mosty, s.r.o., Majdalenky 853/19, 638 00 Brno, IČO: 293 62 393, datum: červenec 2020, č. zakázky: 48-2020, vypracoval: Ing. Jaromír Rušar,
 - biologické hodnocení záměru dle § 67 zákona č. 114/1992Sb., zpracovatel: Mgr. Jan Losík, Ph. D., IČO 730 40 789, Schweitzerova 47, 779 00 Olomouc, datum: 15.10.2017,
 - plná moc k zastupování,
- výpis pozemků dle katastru nemovitostí,
- rozhodnutí o povolení výjimky vydané Krajským úřadem Jihomoravského kraje, odborem životního prostředí, č.j. JMK 25075/2019 ze dne 04.07.2019.

O vydání závazného stanoviska bylo požádáno v souladu s § 4 odst. 2) zákona o ochraně přírody a krajiny, neboť les je ve smyslu § 3 odst. b) zákona o ochraně přírody a krajiny významným krajinným prvkem.

Zájmové území se nachází v katastrálním území obce Hodonín. Jedná se o území v Dolnomoravském úvalu, které leží v nadmořské výšce 170 m n. m., na rozsáhlém tělese vátých písků v pravobřeží dolního toku Moravy. Plánovaná stavba zasahuje do lesního porostu Hodonínské doubravy, která tvoří nejvýznamnější součást území.

Zásah do lesního porostu spočívá ve vybudování nové lávky pro cyklisty a chodce přemostňující rychlostní silnic I/55. Trasa lávky bude napojena na účelovou komunikaci k ZOO, dále bude mimoúrovňově křížit silnici I/55 a napojí se na stávající asfaltovou lesní cestu. Směrové řešení komunikace začíná levotočivým obloukem o poloměru 20,0 m, poté následuje přímý úsek v délce 193,85 m, na konci úseku následuje opět levotočivý oblouk o poloměru 20,0 m. Lávka je navržena ze dřeva a bude tvořena dvěma poli o délce 22,65 m a 33,45 m. Šířka lávky bude 3,80 m a celková délka bude 251,48 m. V rámci realizace stavby dojde ke kácení vzrostlých stromů.

Z hlediska zákonem chráněných zájmů ochrany přírody je předložený záměr posuzován jako

zásah do významného krajinného prvku les, který zahrnuje biotopy a populace rostlin a živočichů.

Ve fázi terénních úprav a provádění stavby bude vliv záměru spočívat v kácení většího počtu stromů, především se jedná o vzrostlé duby staré přes 200 let. Kromě běžných druhů mohou být dotčeni i jedinci zvláště chráněných druhů savců, ptáků, plazů, obojživelníků a hmyzu, kteří lokalitu využívají. Riziko přímé likvidace jedinců je možné zmírnit vhodným načasováním stavby. V době provádění stavby bude na okolí stanoviště působit zvýšené hlukové zatížení a rušení přítomností osob a stavebních strojů. Tento vliv zasáhne okolí stavby do vzdálenosti 100 m. Může tak dojít k dočasnému rušení ptáků a savců žijících v okolí stavby. Vliv bude pouze dočasný a je možné jej zmírnit načasováním realizace stavby do mimo reprodukčního období. Ve fázi provozu bude vliv stavby opět spočívat v lokálním rušení živočichů pohybem osob a cyklistů po nové lávce. Tento vliv však bude omezen jen na okrajové části sousedních porostů a ve srovnání s vlivem fáze výstavby bude prakticky zanedbatelný.

Realizací stavby bude ovlivněna EVL Hodonínská doubrava a NRBC Černé bláto, kde je kompetentním správním orgánem Krajský úřad Jihomoravského kraje, odbor životního prostředí, Žerotínovo náměstí 3/5, 601 94 Brno.

V zájmovém území a jeho nejbližším okolí se dle znalosti místních poměrů a předloženého biologického hodnocení vyskytuje celá řada živočichů, přičemž z toho je 23 druhů řazeno vyhláškou č. 395/1992 Sb., ve znění pozdějších předpisů, mezi zvláště chráněné druhy živočichů. *Silně ohrožený* tesařík obrovský, ještěrka obecná, skokan štíhlý, rosnička zelená, kuňka obecná, krahujec obecný, krutihlav obecný, žluva hajní, netopýr hvízdavý a netopýr rezavý; *ohrožená* roháč obecný, lejsek šedý, slavík obecný, strakapoud prostřední, nosorožík kapucínek, zlatohlávek tmavý, čmelák polní, čmelák zemní, mravenci rodu *Formica*, batolec červený, užovka obojková, ropucha obecná a veverka obecná. Druhy roháč obecný, lejsek šedý, slavík obecný, strakapoud prostřední, tesařík obrovský, ještěrka obecná, skokan štíhlý, rosnička zelená, kuňka obecná, krahujec obecný, krutihlav obecný, žluva hajní, netopýr hvízdavý a netopýr rezavý jsou zároveň předmětem ochrany podle práva Evropských společenství. Pro tento záměr bylo Krajským úřadem Jihomoravského kraje, odborem životního prostředí vydáno rozhodnutí č.j. JMK 25075/2019 ze dne vyhotovení 04.07.2019 o povolení výjimky podle § 56 odst. 1 a ve smyslu ustanovení §56 odst. 2 písm. d) ZOPK a to konkrétně zásah do přirozeného vývoje, rušení, neúmyslné zraňování a usmrcování výše uvedených druhů a u druhů nosorožík kapucínek, tesařík obrovský a roháč obecný pak také ještě navíc ničení a poškozování jejich vývojových stádií.

Stavební práce budou spojeny s kácením dřevin, které slouží jako úkryt ptákům a netopýrům, proto budou tyto práce směřovány mimo rozmnožovací období těchto živočichů a tím došlo k minimálnímu vlivu obecně chráněných druhů na bytí nebo k jejich degeneraci, k narušení rozmnožovacích schopností druhů, zániku populace druhů nebo zničení ekosystému, jehož jsou součástí.

A protože si realizace záměru vyžádá odstranění dřevin, musí být zásah do dřevinné vegetace směřován do mimohnízdního období ptáků, což zároveň řeší otázku jejich obecné ochrany, vyplývající z ust. § 5a ZOPK a také mimo rozmnožovací období netopýrů. Z tohoto hlediska je zvolena podmínka pro časový harmonogram prací tak, aby práce do tohoto období nezasáhly.

Kácení dřevin postihne především společenstvo brouků, které jsou vázány na staré stromy. Většina těchto druhů má víceletý vývoj, kdy jejich larvy žijí ve dřevě nebo trouchu, proto byly stanoveny podmínky pro zachování stromů, které nejsou v přímé kolizi se stavbou a také ponechání dřevní hmoty v místě stavby.

Správní orgán má za to, že v tomto konkrétním případě převažuje veřejný zájem, kterým je ochrana života a zdraví lidí před ochranou přírody, jelikož se jedná o velice frekventovanou

komunikace, přes kterou se nelze bezpečně dostat na navazující lesní cestu.

Celkově lze ve vztahu k VKP konstatovat, že při dodržení podmínek, jež jsou uvedeny ve výroku, nebude narušena jeho obnova ani nedojde k ohrožení či oslabení jeho ekologicko – stabilizační funkce. Po vyhodnocení všech dostupných podkladů dospěl orgán ochrany přírody Městského úřadu Hodonín k závěru, že realizace popsaného záměru je možná při dodržení podmínek, na něž je vázáno toto závazné stanovisko, neboť předložený záměr nepovede jednoznačně k zhoršení stávajícího stavu životního prostředí v dané lokalitě. Smyslem těchto podmínek je minimalizovat možné negativní dopady na životní prostředí v dané lokalitě.

Toto stanovisko nenahrazuje souhlasy či vyjádření odboru životního prostředí Městského úřadu Hodonín vydávané podle ostatních právních předpisů z oblasti životního prostředí, které by případně mohly být pro vlastní realizaci záměru potřebné. Toto stanovisko je vydáváno k plánované akci pouze z hlediska ochrany přírody a krajiny a tudíž neřeší majetkoprávní, ani jiné právní vztahy, ani nenahrazuje další potřebná vyjádření, povolení či souhlasy jiných orgánů státní správy (včetně jiných orgánů, působících v ochraně dalších složek životního prostředí), které výše zmíněná připravovaná stavební akce vyžaduje dle platné legislativy.

Poučení účastníků:

Toto závazné stanovisko není samostatným rozhodnutím ve správním řízení, proto není možné se proti němu odvolat. Odvolání je možné pouze v řízení, pro které je toto závazné stanovisko vydáváno. Jestliže toto odvolání bude směřovat proti obsahu závazného stanoviska, vyžádá si odvolací správní orgán potvrzení nebo změnu závazného stanoviska od správního orgánu nadřízeného správnímu orgánu příslušnému k vydání závazného stanoviska.

Ing. Jarmila Kotrlová
vedoucí odboru životního prostředí


Obdrží:

Rušar mosty, s.r.o., IDDS: kgah6kn

MĚSTSKÝ ÚŘAD HODONÍN

odbor životního prostředí

pracoviště: Národní třída 25, 695 35 Hodonín



Váš dopis značky:

Ze dne: 09.09.2020

Spisová značka: MUHO 10473/2020 OŽP

Číslo jednací: MUHOCJ 62227/2020 OŽP

Počet listů/příloh: 2/0

Město Hodonín

Masarykovo nám. č.p. 53/1

695 01 Hodonín

Vyřizuje: Ing. Zuzana Chocholáčková

Telefon.: 518316395, 724308251

E-mail: chocholackova.zuzana@muhodonin.cz

ID DS: mwvbkvs

Datum: 02.10.2020

ZÁVAZNÉ STANOVISKO

Městský úřad Hodonín, odbor životního prostředí, jako věcně a místně příslušný správní orgán podle § 10 a § 11 zákona č. 500/2004 Sb., správní řád, ve znění pozdějších předpisů (dále jen „správní řád“) a podle § 79 odst. 6 zákona č. 185/2001 Sb., o odpadech, ve znění pozdějších předpisů (dále jen „zákon o odpadech“) a jako dotčený orgán příslušný podle § 136 správního řádu, na základě žádosti vydává

investorovi:

Město Hodonín, IČO 00284891

Masarykovo nám. č.p. 53/1

695 01 Hodonín

(dále jen „žadatel“),

kladné závazné stanovisko

v souladu s ustanovením § 79 odst. 4 zákona o odpadech k řízení podle § 4 odst. 2 a 7 zákona č. 183/2006 Sb., o územním plánování a stavebním řádu (stavební zákon), ve znění pozdějších předpisů (dále jen „stavební zákon“) z hlediska nakládání s odpady ke stavbě: **Hodonín - přemostění silnice I/55 - lávka pro cyklisty a chodce** (dále jen „záměr“) na pozemcích parc. č. 2421/6, 2441/1, 2441/4, 2441/5, 2442/1, 2442/2, 2442/3, 2444/20, 2444/22, 2444/31, 2444/62, 2444/63 v k. ú. Hodonín.

Pro provedení záměru se podle ustanovení § 79 odst. 5 zákona o odpadech současně stanoví tyto podmínky:

1. Stavebník povede průběžnou evidenci vzniklých odpadů.
2. Odpady musí být předány pouze oprávněné osobě, která je oprávněna k jejich převzetí.
3. Po ukončení stavebních prací předloží investor do 10 dnů doklady o způsobu nakládání s odpady a o předání odpadů oprávněné osobě (§ 39 odst. 1 zákona o odpadech) orgánu odpadového hospodářství MěÚ Hodonín, OŽP, Národní třída 25, 695 01 Hodonín.

Odůvodnění:

Městský úřad Hodonín, odbor životního prostředí, obdržel dne 09.09.2020 žádost o vydání závazného stanoviska, kterou podal žadatel prostřednictvím svého zástupce, kterým je na základě

plné moci ze dne 08.04.2020 **Rušar mosty, s.r.o., Majdalenky č.p. 853/19, Lesná, 638 00 Brno 38**, pro stavební povolení na akci: **Hodonín - přemostění silnice I/55 - lávka pro cyklisty a chodce**, Hodonín, na pozemcích parc. č. 2421/6, 2441/1, 2441/4, 2441/5, 2442/1, 2442/2, 2442/3, 2444/20, 2444/22, 2444/31, 2444/62, 2444/63 v k. ú. Hodonín.

Popis záměru:

Obsah předložené dokumentace novostavba lávky pro cyklisty a chodce a výstavba rámového propustku pro migraci živočichů a vodoteče. Jedná se o dočasnou stavbu do doby realizace plánované dálnice D55. Výstavbou dojde ke zvýšení bezpečnosti provozu na silnici I/55. Stezka se bude napojovat na místní komunikaci u ZOO a lesní cestu.

Stavba lávky si vyžádá kácení vzrostlých dřevin i náletových křovin a stromů do obvodu 80 cm.

Lávka je navržena ze dřeva, hlavní nosnou konstrukci tvoří dvojice parapetních nosníků z lepeného lamelového dřeva. Stezka je navržena v celkové šířce 4,50 m, zpevněná část stezky je navržena šířky 3,00 m. Nezpevněná krajnice ze šterkodrti bude šířky 0,75 m. Stezka je navržena jako dvoupruhová, obousměrná; jízdní pruh má šířku 1,50 m. Délka přemostění je 55,55 m, délka nosné konstrukce je 56,44 m, šířka lávky je 3,80 m.

Odvodnění stezky pro cyklisty a chodce je řešeno podélným spádem a příčným sklonem. Voda bude volně stékat po nezpevněné krajnici na okolní zatravněné pozemky.

Odpady, které vzniknou při realizaci záměru:

Katalogové číslo odpadu *	Název odpadu *	Odhadované množství [t]	Způsob nakládání s odpadem **
170504 O	Zemina a kamení neuvedené pod číslem 17 05 03	231	V místě stavby/ Skládka

* dle vyhlášky č. 93/2016 Sb., O katalogu odpadů, ve znění pozdějších předpisů.

** dle § 9a zákona o odpadech

Přednostně bude zajištěno využití odpadů před jejich odstraněním, materiálové využití bude mít přednost před jiným využitím odpadů. Při stavební činnosti bude vzniklý odpad roztríděn, řádně uložen na staveništi a následně odvezen na řízenou skládku nebo do sběrného dvora. V případě výskytu nebezpečných odpadových látek zajistí prováděcí organizace jejich řádné oddělení a bezpečné uložení a zabezpečení, aby nemohly být zneužity cizími osobami.

Jako podmínku povolení záměru správní orgán požaduje vedení průběžné evidence odpadů, předávání odpadů pouze oprávněné osobě a po ukončení stavby předložení dokladů o předání odpadů oprávněné osobě.

Doklady z koncového zařízení, tedy ze zařízení k odstranění nebo využití odpadů, jsou požadovány v souladu s principem uvedeným v § 9a zákona o odpadech, který stanoví, že v rámci odpadového hospodářství musí být dodržována hierarchie způsobu nakládání s odpady, a dále s ohledem na skutečnost, že vyhláška č. 499/2006 Sb., o dokumentaci staveb, ve znění pozdějších předpisů, ve svých přílohách týkajících se obsahu dokumentace a projektové dokumentace (PD) na úrovni realizace stavby (pro stavební povolení, pro ohlášení stavby aj., tedy v příslušných přílohách této vyhlášky) uvádí, že náležitostí PD má být uvedení konkrétních druhů a množství odpadů, které vzniknou při výstavbě, a způsob jejich likvidace, tedy v pojmech zákona o odpadech způsob koncového nakládání s nimi. Proto je tato podmínka stanovena jako doplnění předložení dokladů o předání odpadů oprávněné osobě. Doklady o využití / odstranění odpadů je třeba předložit v rozsahu přejímky odpadů do zařízení, jak je popsáno (podle druhů zařízení) v příloze č. 1 vyhlášky č. 294/2005 Sb., o podmínkách ukládání odpadů na skládky a jejich využívání na povrchu terénu a změně vyhlášky č. 383/2001 Sb., o podrobnostech

nakládání s odpady (dále jen vyhláška o podmínkách ukládání odpadů na skládky) nebo v příloze č. 2 vyhlášky č. 383/2001 Sb., o podrobnostech nakládání s odpady, ve znění pozdějších předpisů (dále jen vyhláška o podrobnostech nakládání s odpady).

Výše uvedený požadavek na doložení dokladů nelze nahradit čestným prohlášením.

Podklady, kterými se správní orgán řídil při vydání závazného stanoviska:

- předložená dokumentace záměru: datum červenec 2020, zpracovatel: Rušar mosty s.r.o., Majdalenky 853/19, 638 00 Brno, IČ 29362393, Ing. Květoslav Rušar, ČKAIT 1006722.

Městský úřad Hodonín, odbor životního prostředí, posoudil žádost a přiložené doklady z hlediska jejich souladu s povinnostmi vyplývajícími ze zákona o odpadech a jeho prováděcích předpisů a vydal toto kladné závazné stanovisko.

Upozornění:

Souhlas – závazné stanovisko nemá povahu samostatného rozhodnutí a nelze se proti němu odvolat. Opravné prostředky lze proti němu uplatnit pouze v rámci odvolání, podaného proti rozhodnutí ve věci samé (§ 149 odst. 4 správního řádu). Správní orgán upozorňuje, že toto závazné stanovisko nenahrazuje souhlas k provozování zařízení k využívání, odstraňování, sběru nebo výkupu odpadů dle § 14 odst. 1 zákona o odpadech.

Ing. Jarmila Kotrlová
vedoucí odboru životního prostředí

Obdrží:

- Rušar mosty, s.r.o., IDDS: kgah6kn

MĚSTSKÝ ÚŘAD HODONÍN

odbor životního prostředí
pracoviště: Národní třída 25, 695 35 Hodonín

SPISOVÁ ZNAČKA: MUHO 12370/2020/OŽP

Č.j.: MUHOCJ 74596/2020/OŽP

VYŘIZUJE: ing. Milan Cellar

TELEFON: 518 316 384

E-MAIL: cellar.milan@muhodonin.cz

ID DS: mwvbkvs

SPISOVÝ ZNAK: 221.1.5

SKARTAČNÍ ZNAK: A/5

POČET LISTŮ/STRAN: 1/2

V Hodoníně dne 1. 12. 2020

Oznámení o zahájení správního řízení

Městský úřad Hodonín, odbor životního prostředí, jako příslušný orgán státní správy lesů v souladu s § 48 odst. 1 písm. d) zákona č. 289/1995 Sb., o lesích a o změně a doplnění některých zákonů (lesní zákon), v platném znění, (dále jen „lesní zákon“), dále dle ustanovení § 61, 66 a 109 odst. 3 písm. b) zákona č. 128/2000 Sb., o obcích, v platném znění a § 2 zákona č. 314/2002 Sb., o stanovení obcí s pověřeným obecním úřadem a stanovení obcí s rozšířenou působností, v platném znění a § 10 a 11 odst. 1 písm. b) zákona č. 500/2004 Sb., správní řád, v platném znění, obdržel dne 24. 11. 2020 návrh o odnětí funkcí lesa částí parcel KN č. 2441/1, 2441/5, 2442/2, 2444/20, 2444/62, 2440/1, 2441/4, 2442/1, 2442/3, 2444/22, 2444/31 a 2444/63 v k.ú. Hodonín pro stavbu „Hodonín – přemostění silnice I/55 – lávka pro cyklisty a chodce“.

Dle § 13 odst. 1 lesního zákona musí být veškeré pozemky určené k plnění funkcí lesa účelně obhospodařovány podle lesního zákona. Jejich využití k jiným účelům je zakázáno. O výjimce z tohoto zákazu může rozhodnout orgán státní správy lesů na základě žádosti vlastníka lesního pozemku nebo ve veřejném zájmu.

Tímto podáním bylo ve smyslu § 44 odst. 1 zákona č. 500/2004 Sb., správní řád, v platném znění (dále jen „správní řád“) zahájeno správní řízení ve věci.

O této skutečnosti Vás jako účastníka řízení ve smyslu § 47 odst. 1 správního řádu uvědomujeme.

Poučení

Účastníci řízení jsou povinni poskytnout správnímu orgánu veškerou potřebnou součinnost při opatřování podkladů pro vydání rozhodnutí (§ 50 odst. 2 správního řádu). Ve smyslu § 82 odst. 4 správního řádu se přihlédne k novým skutečnostem a návrhům na provedení nových důkazů, uvedených v odvolání nebo v průběhu odvolacího řízení jen tehdy, jde-li o takové skutečnosti nebo důkazy, které účastník nemohl uplatnit dříve, s výjimkou těch případů, kdy to vyžaduje veřejný zájem (ustanovení

§ 89 odst. 2 správního řádu). Je tedy v zájmu účastníka řízení označit všechny důkazy a rozhodné skutečnosti již v průběhu řízení před orgánem prvního stupně, neboť v rámci odvolacího řízení k nim nemusí být přihlédnuto.

Účastníci řízení mají právo dát se v řízení zastupovat zmocněncem (§ 33 až 35 správního řádu). Dále mají právo nahlížet do spisu (§ 38 správního řádu) a jsou oprávněni po celou dobu řízení až do vydání rozhodnutí navrhnout důkazy a činit jiné návrhy, mají právo vyjádřit v řízení své stanovisko a právo požádat o informace o řízení. Před vydáním rozhodnutí mají účastníci řízení možnost vyjádřit se k podkladům rozhodnutí (§ 36 správního řádu) v budově Městského úřadu Hodonín, Městském úřadě Hodonín, odboru životního prostředí, pracoviště Národní tř. 25, Hodonín, kancelář č. 76, 2. patro.

Ing. Jarmila Kotrlová
vedoucí odboru
životního prostředí

Obdrží účastníci řízení dle § 27 odst. 1 správního řádu:

- Město Hodonín, zastoupené společností Rušar mosty, s.r.o.
- Lesy České republiky, s.p., lesní závod Židlochovice
- Lesy Hornácko, s.r.o.

MĚSTSKÝ ÚŘAD HODONÍN

odbor rozvoje města

pracoviště: Masarykovo nám. 53/1, 695 35 Hodonín

Váš dopis značky: 2020/48-6
Ze dne: 04.08.2020
Spisová značka: MUHO 821/2020 ORM
Číslo jednací: MUHOCJ 49217/2020
Počet listů/příloh: 1/0

Rušar mosty, s.r.o.
Ing. Jaromír Rušar
Majdalenky 853/19
638 00 Brno

Vyřizuje: Ing. arch. Veronika Waldová
Telefon: 518 316 228
E-mail: waldova.veronika@muhodonin.cz
ID DS: mwvbkvs

Datum: 14.09.2020

SDĚLENÍ ORGÁNU ÚZEMNÍHO PLÁNOVÁNÍ

Podáním ze dne 04.08.2020 byl Městský úřad Hodonín, odbor rozvoje města jako orgán územního plánování (dále jen „úřad územního plánování“) příslušný podle ustanovení § 6 odst. 1 písm. e) zákona č. 183/2006 Sb., o územním plánování a stavebním řádu (stavební zákon), ve znění pozdějších předpisů (dále jen „stavební zákon“) požádán právnickou osobou Rušar mosty, s.r.o., IČO 29362393, se sídlem Majdalenky 853/19, 638 00 Brno, o závazné stanovisko podle § 96b odst. 2 stavebního zákona k projektové dokumentaci pro stavební povolení ke stavbě „**Hodonín – přemostění silnice I/55 – lávka pro cyklisty a chodce**“ na pozemcích parc. č. 2421/6, 2440/1, 2441/1, 2441/4, 2441/5, 2442/1, 2442/2, 2442/3, 2444/20, 2444/22, 2444/31, 2444/62 a 2444/63, vše v k. ú. Hodonín.

S žádostí byla doložena projektová dokumentace DSP „Hodonín – přemostění silnice I/55 – lávka pro cyklisty a chodce“, zpracovaná v červenci roku 2020 právnickou osobou Rušar mosty, s.r.o., IČO 29362393, se sídlem Majdalenky 853/19, 638 00 Brno – hlavní projektant Ing. Jaromír Rušar, registrovaný v ČKAIT pod č. 1000264 (dále jen „PD“).

Z PD je zřejmé, že záměrem investora, kterým je Město Hodonín, IČO 00284891, se sídlem Masarykovo nám. 53/1, 695 01 Hodonín, je získat stavební povolení pro novostavbu dočasné lávky vedoucí přes silnici I. třídy č. 55 a rámový propustek pro migraci živočichů a vodoteče v lokalitě u zoologické zahrady ve městě Hodoníně. Stavba je v souladu s územním rozhodnutím příslušného stavebního úřadu, které nabylo právní moci dne 11.10.2019.

Úřad územního plánování k Vaší žádosti sděluje, že na základě ustanovení § 96b odst. 1 stavebního zákona se závazné stanovisko orgánu územního plánování nevydává, pokud neslouží jako podklad pro vydání rozhodnutí nebo jiného úkonu podle části třetí hlavy III dílů 4 a 5, § 126, § 127, § 129 odst. 2 a 3 stavebního zákona nebo podle zvláštního zákona.

Vzhledem k tomu, že vydání stavebního povolení nepodléhá žádnému z výše uvedených ustanovení stavebního zákona, dospěl úřad územního plánování k závěru, že závazné stanovisko k předmětnému záměru nevydává.

Úřad územního plánování pro informaci uvádí, že k předmětné stavbě bylo pro účely územního řízení vydáno dne 09.10.2018 závazné stanovisko orgánu územního plánování podle ustanovení § 96b stavebního

zákona, které úřad územního plánování eviduje pod číslem jednacím MUHOCJ 66592/2018 a spisovou značkou MUHO 11498/2018 ORM.


otisk razítka

Ing. Dalibor Novák
vedoucí odboru rozvoje města

MĚSTSKÝ ÚŘAD HODONÍN

Obecný stavební úřad

pracoviště: Horní Valy 3655/2, 695 35 Hodonín



Číslo jednací:
Spisová značka:

MUHOCJ 54990/2020
MUHO 9379/2020

Vyřizuje:
E-mail:
Telefon:

David Hanák, DiS.
hanak.david@muhodonin.cz
518 316 104

V Hodoníně dne 31. 8. 2020

SDĚLENÍ

Městský úřad Hodonín, obecný stavební úřad, jako stavební úřad věcně příslušný dle § 13 odst. 1 písm. c) zákona č. 183/2006 Sb., o územním plánování a stavebním řádu (stavební zákon), ve znění pozdějších předpisů (dále jen "stavební zákon") a místně příslušný dle § 11 odst. 1 písm. b) zákona č. 500/2004 Sb., Správní řád, ve znění pozdějších předpisů (dále jen "správní řád") podle § 15 odst. 2 stavebního zákona

s o u h l a s í

s vydáním stavebního povolení pro stavbu:

Hodonín-Přemostění silnice I/55-lávka pro cyklisty a chodce na pozemcích: pozemkové parcely parc. č. 2421/6, 2441/1, 2441/4, 2441/5, 2442/1, 2442/2, 2442/3, 2444/20, 2444/22, 2444/31, 2444/62, 2444/63 a 2240/1 v katastrálním území Hodonín.

Stručný popis stavby:

- Jedná se o lávku pro cyklisty a pěší navrženou v lokalitě u Zoologické zahrady Hodonín přemostěním přes silnici I/55. Účelem stavby je zvýšení bezpečnosti v dané lokalitě.
- Lávka bude mít rozpětí 55,66 m, minimální světlou výšku nad komunikací 5,2 m (průjezdný profil)
- Stezka bude mít šířku 3,0 m, délka trasy bude 251,48 m.
- Provozní staničení křížení km 46,067571 silnice I/55
- Návrhová rychlost 20 km/h
- Součástí stavby je propustek pro migraci živočichů a žlab pro vodoteč skrze rámový propustek dl. 19 m.

Jedná se o stavbu dočasnou s dobou trvání do 31. 12. 2025.

Druh a účel umísťované stavby:

- dopravní infrastruktura

Stavba bude umístěna v souladu s výkresem číslo C.3 – Koordinační situační výkres, který je součástí dokumentace ověřené při územním řízení, kterou vypracoval zodpovědný projektant Ing. Květoslav Rušar (ČKAIT – 1006722), z července 2019.

Pro stavbu byl 18. 9. 2019 pod č. j. MUHOCJ 62345/2019, spis. zn. MUHO 8535/2019 vydáno územní rozhodnutí o umístění stavby, které nabylo právní moci dne 11. 10. 2019.

Tento souhlas podle stavebního zákona nenahrazuje rozhodnutí ani opatření jiných orgánů státní správy, jichž je zapotřebí pro povolení stavby podle zvláštních předpisů.

otisk razítka

David Hanák, DiS.
referent stavebního úřadu

Obdrží:

účastníci (dodejky)

1. Rušar mosty, s.r.o., IDDS: kgah6kn

sídlo: Majdalenky č.p. 853/19, Lesná, 638 00 Brno 38

zastoupení pro: Město Hodonín, Masarykovo nám. 53/1, 695 01 Hodonín 1

MĚSTSKÝ ÚŘAD HODONÍN

odbor investic a údržby

pracoviště: Národní třída 25, 695 35 Hodonín

VÁŠ DOPIS ZN: MUHOCJ 49 215/2020
ZE DNE : 4.8.2020
SPIS. ZNAČKA: MUHO 9 109/2020
Č.J. MUHOCJ 53 700/2020

Rušar mosty, s.r.o.
Majdalenky 853/19
638 00 Brno

VYŘIZUJE : Ing. Pavel Svoboda
TEL : 518 316 453
FAX.: 518 353 686
E-MAIL.: svoboda.pavel@muhodonin.cz

DATUM: 25.8.2020

Vyjádření k PDSP stavby „Hodonín – přemostění silnice I/55 – lávka pro cyklisty a pěší“

Investor: Město Hodonín, Masarykovo náměstí 53/1, 695 35 Hodonín, IČO 00284891
Projektant: Rušar mosty, s.r.o., Majdalenky 19, 638 00 Brno, IČO 29362393

Odbor investic a údržby Městského úřadu v Hodoníně, jako věcně a místně příslušný silniční správní úřad pro místní komunikace a veřejně přístupné účelové komunikace ve smyslu § 40 odst. (4) a (5) zákona č. 13/1997 Sb., o pozemních komunikacích, obdržel žádost Ing. Jaromíra Rušara, jednatele společnosti Rušar mosty, s.r.o., Majdalenky 853/19, 638 00 Brno, o vyjádření k projektové dokumentaci pro stavební povolení stavby „Hodonín – přemostění silnice I/55 – lávka pro cyklisty a chodce“. Projektová dokumentace je zpracovaná Ing. Petrou Strouhalovou, zodpovědný projektant Ing. Květoslav Rušar, Rušar mosty, s.r.o., Majdalenky 853/19, 638 00 Brno, č. autorizace ČKAIT 100 67 22, obor IM00, ID00.

Popis posuzované stavby dle PD:

- Předmětem PD je novostavba lávky pro cyklisty a chodce přes silnici I/55 v blízkosti zoologické zahrady. Délka stezky pro cyklisty a chodce je 251,48 m.
- Stavba bude umístěna na pozemcích p.č. 2421/6, 2441/1, 2441/5, 2442/1, 2442/2, 2442/3, 2444/22, 2444/62, 2444/63 v k.ú. Hodonín.
- Pro stavbu lávky bylo dne 18.9.2019 vydáno územní rozhodnutí MUHOCJ 62 345/2019, které nabylo právní moci dne 11.10.2019.
- Novostavba lávky pro cyklisty a chodce je povolena jako stavba dočasná, lávka bude sloužit do doby plánované realizace dálnice D 55 v trase stávající silnice I/55.
- Lávka je navržena ze dřeva, hlavní nosnou konstrukci tvoří dvojice parapetních nosníků 1 650 x 400 mm z lepeného lamelového dřeva. Lávka má 2 pole, první 22,65 m, druhé 33,45 m. Délka nosné konstrukce je 56,44 m, šířka lávky 3,80 m, stavební výška 0,35 m.
- Nosníky jsou na opěrách uloženy přes ocelová čepová ložiska na úložné prahy, na středním pilíři jsou pevná ložiska, na opěrách pohyblivá.
- Mostovka je tvořena dřevěnými fošnami 60 x 140 mm s mezerami 15 mm z dubového dřeva. Mostovku ponese 5 podélníků 120 x 100 mm a 700 mm z dubového dřeva uložených na ocelové příčníky z profilu U 120, Příčníky budou upevněny do nosných trámů.
- Spodní stavba je monolitická, opěry s rovnoběžnými křídly a závěrnými zídками. Založení je prostřednictvím mikropilot.
- Vyvolanou stavbou je rámový propustek pro vodoteč a migraci živočichů.

- Stavba nebude mít negativní vliv na území Natura 2000, nevyžaduje se posouzení vlivů na životní prostředí EIA.
- Dojde k dotčení pozemků určených k plnění funkce lesa (PUPFL). Pozemky jsou dotčeny trvalým i dočasným zábořem.
- Stavba si vyžádá kácení vzrostlých dřevin, které je podmíněno vydáním povolení ke kácení stromů. Dále budou odstraněny i náletové křoviny a stromy do obvodu kmene 80 cm.
- Stavba nezasahuje do pozemků pod ochranou zemědělského půdního fondu (ZPF).
- Stezka pro cyklisty a chodce je navržena v šířce 3,00 m jako obousměrná, šířka jízdního pruhu je 1,50 m.

Záměr je v souladu se zájmy výstavby pozemních komunikací, provozu na nich a ochrany jejich rozvoje

p ř í p u s t n ý.

Silniční správní úřad stanoví podmínky pro vydání stavebního povolení stavby:

1) Pro umístění, skládání a nakládání věcí nebo materiálu nesloužících k údržbě nebo opravám komunikací, nebudou – li neprodleně odstraněny, požádá prováděcí firma o vydání **povolení zvláštního užívání místní komunikace** – MěÚ Hodonín, Odbor investic a údržby podle § 25 odst. 1 a 6 písm. c) bod 2. zákona č. 13/1997 Sb., O pozemních komunikacích s předchozím písemným souhlasem Policie ČR. Vydání povolení je podmíněno zaplacením správního poplatku. Dotčená přilehlá místní komunikace bude po ukončení prací uvedena do původního stavu a předána Odboru investic a údržby Městského úřadu v Hodoníně.

Za MěÚ Hodonín, odbor IaÚ vyřizuje pí. Radka Filipová, tel. 518 316 323.

2) Na provedení úpravy připojení k místní komunikaci je třeba podat **žádost o povolení úpravy připojení** podle § 10 zákona č. 13/1997 Sb., o pozemních komunikacích. Náležitosti žádosti o povolení připojení jsou stanoveny v § 11 až § 13 vyhlášky č. 104/1997 Sb. a příloha č. 3 k ní. K žádosti doloží kladné stanovisko Policie ČR-DI Hodonín, jako příslušného orgánu policie.

Za MěÚ Hodonín, odbor IaÚ vyřizuje pí. Mgr. Pavla Sedláčková, tel. 518 316 322.

3) Pro provedení výkopových prací na místní komunikaci k uložení nebo výměně inženýrských sítí před zahájením výkopových prací požádá investor (prováděcí firma) o vydání **povolení ke zvláštnímu užívání místní komunikace – provedení stavebních prací** MěÚ Hodonín, odbor IaÚ dle § 25, odst. 1 a 6 písm. c) bod 3 zák.č. 13/1997 Sb., o pozemních komunikacích a § 40 prováděcí vyhlášky č. 104/1997 Sb., které je podmíněno zaplacením správního poplatku.

Za MěÚ Hodonín, odbor IaÚ vyřizuje Mgr. Pavla Sedláčková, tel. 518 316 322.

4) Po dokončení stavby je stavebník povinen požádat silniční správní úřad o stanovisko k vydání kolaudačního souhlasu.



Ing. Pavel Svoboda
referent odboru investic a údržby

Městský úřad Hodonín
odbor investic a údržby
Národní třída 25, 695 35 Hodonín

MĚSTSKÝ ÚŘAD HODONÍN

odbor investic a údržby
pracoviště: Národní třída 25, 695 35 Hodonín



S004P01HNC1V

Vypraveno dne

30. 11. 2020

Datum: 30.11.2020

Sp.zn.: MUHO 4057/2020 OIaU
Č.j.: MUHOCJ 26596/2020



Toto rozhodnutí nabylo právní moci
dne 1. 12. 2020

ROZHODNUTÍ

Městský úřad Hodonín, odbor investic a údržby jako silniční správní úřad ve věcech místních komunikací příslušný podle § 40 odst. 5 písm. b) zákona č. 13/1997 Sb., o pozemních komunikacích v platném znění (dále jen „zákon o pozemních komunikacích“)

povoluje

v souladu s ustanovením § 10 odst. 1 a odst. 4 písm. b) zákona o pozemních komunikacích a § 12 vyhlášky č. 104/1997 Sb. v platném znění, kterou se provádí zákon o pozemních komunikacích a po předchozím souhlasu vlastníka dotčené pozemní komunikace – město Hodonín (účastník řízení podle § 27 odst. 1 písm. a) správního řádu) a příslušného orgánu Policie České republiky v souladu s ustanovením § 67 z.č. 500/2004 Sb., správní řád v platném znění

právnícké osobě **Rušar mosty, s.r.o., Majdalenky 853/19, 638 00 Brno, IČ 29362393** (účastník řízení podle § 27 odst. 1 písm. a) zák. č. 500/2004 Sb., správní řád), dále jen žadatel

zřízení sjezdu na sousední nemovitost podle dále uvedených podmínek:

1. Sjezd bude proveden ze stávající místní komunikace – **ul. U ZOO z pozemku parc. č. 2444/20 na pozemek parc. č. 2441/1 v k. ú. Hodonín** (dále jen žádost), z důvodu realizace akce „**Hodonín – přemostění silnice č. I/55 – lávka pro cyklisty a chodce**“.
2. Sjezd bude proveden v souladu s ČSN 736102 a 736110 a podmínkami stanovenými ve vyjádření DI Policie ČR-DI Hodonín ze dne 21.10.2020, čj. KRPB-210499-8/ČJ-2020-060606.
3. Sjezd bude zřízen na dobu neurčitou a trvale musí být zajištěny rozhledové poměry sjezdu.
4. Musí být dodrženy podmínky uvedené v § 12 vyhlášky č. 104/1997 Sb., kterou se provádí zákon o místních komunikacích. Zřízením sjezdu a jeho užíváním nesmí být narušeny odtokové podmínky místní komunikace.
5. Při úpravě povrchu místní komunikace v místě napojení provede žadatel na vlastní náklady úpravy sjezdu tak, aby odpovídal jeho potřebám, nezhoršil původní stav místní komunikace ani možnost její údržby. Vlastník sjezdu zajišťuje řádnou údržbu celého připojení.
6. Žadatel ohlásí ukončení stavebních úprav na odbor investic a údržby MěÚ Hodonín, jehož zástupce zkontroluje dodržení podmínek tohoto povolení.

Odůvodnění

Městským úřadem Hodonín, odborem investic a údržby bylo přípisem MUHOCJ 74292/2020 ze dne 30.11.2020, podle § 47 odst. 1 správního řádu oznámeno účastníkům řízení zahájení správního řízení ve shora uvedené věci. Všem účastníkům řízení bylo doručeno písemné vyhotovení oznámení zahájení správního řízení s možností vyjádřit se k podkladům rozhodnutí. K dnešnímu dni nebyly v předmětné věci navrženy žádné nové důkazy ani návrhy.

Toto povolení dle výrokové části rozhodnutí bylo vydáno podle § 10 odst. 1 zákona o pozemních komunikacích v souladu s ustanovením § 40 vyhlášky č. 104/1997 Sb. v platném znění, na základě žádosti právnické osoby **Rušar mosty, s.r.o., Majdalenky 853/19, 638 00 Brno, IČ 29362393** (účastník řízení podle § 27 odst. 1 písm. a) správního řádu), týkající se **povolení připojení z místní komunikace ul. U ZOO z pozemku parc. č. 2444/20 na pozemek parc. č. 2441/1 v k. ú. Hodonín z důvodu realizace akce „Hodonín – přemostění silnice č. I/55 – lávka pro cyklisty a chodce“** (dále jen žádost), po předchozím souhlasu vlastníka dotčené pozemní komunikace – město Hodonín (účastník řízení podle § 27 odst. 1 písm. a) správního řádu) a dále na základě vyjádření příslušného orgánu Policie České republiky.

Vzhledem k tomu, že předložená žádost obsahuje náležitosti podle § 12 prováděcí vyhlášky č. 104/1997 Sb., v platném znění, dospěl Městský úřad Hodonín, odbor investic a údržby k závěru, že jsou dány zákonné podmínky pro udělení povolení. Proto rozhodl tak, jak je uvedeno ve výroku tohoto rozhodnutí.

Poučení

Proti tomuto rozhodnutí lze podat odvolání do 15 dnů ode dne jeho doručení a to ke Krajskému úřadu Jihomoravského kraje v Brně, Žerotínovo náměstí 449/3, odboru dopravy prostřednictvím odboru IaÚ Městského úřadu Hodonín.

Otisk úředního razítka



Mgr. Pavla Sedláčková
referent odboru investic a údržby



Správní poplatek ve výši 500,- Kč byl vyměřen podle pol. 36 písm. c) sazebníku k zákonu č. 634/2004 Sb., o správních poplatcích. Správní poplatek byl uhrazen.

Účastník řízení:

Město Hodonín, Masarykovo nám. 1, 695 35 Hodonín
Rušar mosty, s.r.o., Majdalenky 853/19, 638 00 Brno

Na vědomí:

Policie ČR, KŘ Policie JmK, územní odbor vnější služby DI, Svatopluka Čecha 7, 695 01 Hodonín
(KRPB-210499-8/ČJ-2020-060606)



V Brně dne: 21.9.2020

Vaše zn.:

Naše zn.: 15P/26.8./20-22200

Vyřizuje: Ing. Maliňák, R. Otruba
Telefon: 954 903 350, 954 903 776
E-mail: jaroslav.malinak@rsd.cz
radek.otruba@rsd.cz

Rušar mosty, s.r.o.
Ing. Anna Studénková
Slavičková 1a
638 00 Brno

**Věc: Silnice I/55 – Vyjádření k projektové dokumentaci pro stavební povolení ke stavbě:
„Hodonín - přemostění silnice I/55 - lávka pro cyklisty a chodce“**

Záměrem investora stavby, jímž je Město Hodonín, je výstavba lávky z přírodních materiálů (dřevo) pro cyklisty a pěší přes silnici I. třídy č. 55 Olomouc - Uherské Hradiště – Břeclav – st. hranice. Lávka je situována severozápadně města Hodonín, v prostoru stávajícího úrovněvého připojení místní komunikace (MK) v ulici U Zoo a zpevněné polní cesty na silnici I/55 v cca km 114,970 jejího provozního staničení, po kterých je vedena turistická „Cesta T.G. Masaryka“ mezi Zoo Hodonín a lokalitou Za Červenými Domky. V současné době v daném místě dochází k úrovněvému přecházení silnice I/55 cyklisty a chodci, což lze označit za vážnou dopravní závalu na extravilánovém úseku silnice I/55.

Stavba je situována v silničním ochranném pásmu silnice I/55, které dle §30, odst. 2b) „Zákona o pozemních komunikacích“ č. 13/1997 Sb., sahá do vzdálenosti 50 m od osy vozovky silnice I. třídy. Silnice I/55 je v daném úseku vedena v zemním násypovém tělese výšky cca 1,5 m nad terénem. Novostavba přemostění silnice I/55 je navrhována **v režimu stavby dočasné do doby realizace plánované dálnice D 55 v trase stávající silnice I/55**.

Stavba je členěna na objekty SO 201 – Lávka pro cyklisty a chodce a SO 202 – Rámový propustek – pro migraci živočichů vč. žlabu pro převedení vodoteče (vyvolaná investice, nedotýká se silnice I/55).

Investorem akce je Město Hodonín, Masarykovo nám. 53/1, 695/35 Hodonín.

Stupeň a zpracovatel PD: DSP 07/2020, Rušar mosty, s.r.o., Majdalenky 19, 638 00 Brno,
HIP: Ing. Ing. Jaromír Rušar, ČKAIT 1000264 – obor IM00.

K předloženému záměru se již ŘSD ČR, Závod Brno opakovaně vyjadřoval, naposledy dne 21.1.2019 koordinovaným vyjádřením pod zn. 21/18.1./19-22200 (zamítavé stanovisko z důvodu ochrany výhledových záměrů ŘSD ČR - stavba „D55, 5512 Rohatec – Lužice“) a jeho aktualizací ze dne 15.5.2019 pod. zn. 9/26.3./19-22200 (souhlasné stanovisko).

Krajský úřad Jihomoravského kraje, odbor dopravy vydal závazné stanovisko ve věci umístění a provádění stavby v silničním ochranném pásmu silnice I/55 dne 10.6.2019 pod č.j. JMK 83377/2019 s platností stanoviska na 24 měsíců ode dne jeho vystavení.

Dne 18.9.2019 bylo vydáno obecným stavebním úřadem Městského úřadu Hodonín Územní rozhodnutí pod č.j. MUHOCJ 62345/2019, ve kterém posoudil stavbu jako dočasnou s dobou trvání do 31.12.2025.

Dle nyní předložené projektové dokumentace pro stavební povolení bude realizována nová stezka pro cyklisty a chodce funkční skupiny D2, v celkové délce 251,48 m. Navržena je lávka délky

Adresa pro doručování: Ředitelství silnic a dálnic ČR, Závod Brno, Šumavská 525/33, 602 00 Brno
Adresa sídla organizace: Ředitelství silnic a dálnic ČR, Na Pankráci 546/56, 140 00 Praha 4

55,55 m o dvou polích, jejíž nosnou konstrukci tvoří dvojice parapetních nosníků 1650 x 400 mm z lepeného lamelového dřeva. Šířka lávky je 3,80 m. Stavební výška 0,35 m. Spodní stavba je monolitická železobetonová. Opěry s rovnoběžnými křídly a závěrnými zídkami. Založení bude prostřednictvím mikropilot. Výška průjezdního prostoru je navržena min. $h_p = 5,20$ m, což je v souladu s čl. 6.1.2.3. Výška průjezdního prostoru, odst. a) v ČSN 73 6201 „Projektování mostních objektů“, která stanovuje u dálnic, a silnic I. a II. třídy podjezdnou výšku min. $h_p = 4,80$ m.

Šířka navazující stezky je navrhována 3,0 m, povrchová úprava stezky je navržena z asfaltobetonu. Pro osoby s omezenou schopností orientace jsou na cyklostezce řešeny opatření zabezpečující bezbariérové užívání staveb podle Vyhl. č. 398/2009 o obecných technických požadavcích, tzn. zajištění příčného sklonu do 2%, podélného sklonu do 8,33%, průchozího prostoru min. 900 mm a vodící linie.

Nosná konstrukce lávky bude vyrobena ze dvou montážních celků o stejné délce 27,775 m. Osazení lávky na spodní stavbu bude pomocí jeřábu, pro podepření pole 2 bude vybudována dočasná podpora. Montážní podpora bude odstraněna po celkové kompletaci nosné konstrukce lávky vč. zhotovení montážního spoje.

Pro informaci uvádíme, že intenzita dopravy v daném úseku silnice I/55 byla dle celostátního sčítání v roce 2010 zjištěna ve výši 9 562 voz./24 hod (sčítací úsek č. 6-0832).

Pro daný rozsah stavby bylo prověřeno:

- Předložený záměr byl prověřen **ve vztahu ke stávající síti dálnic a silnic I. třídy – dotčeno zemní těleso stavby silnice I. třídy č. 55 a silniční ochranné pásmo.**
- **Dotčení z hlediska ochrany výhledových zájmů ŘSD ČR - plánovaná dálnice D55, stavba 5512 v úseku Rohatec – Lužice, viz bod 1.**

Z hlediska ochrany výhledových zájmů ŘSD ČR - plánovaná dálnice D55, stavba 5512 v úseku Rohatec – Lužice - byl předložený záměr prověřen ŘSD ČR, Správou Zlín, Úsekem výstavby, s následujícím konstatováním:

- ✓ Dle předložené Průvodní zprávy se jedná o **stavbu dočasnou, která bude odstraněna při stavbě dálnice D55, 5512 Rohatec – Lužice a to na náklady města Hodonína.**
- ✓ Budoucí dálnice je navržena v kategorii D26,0/130, dojde tedy v těchto místech k větší stavební úpravě stávající komunikace a tím **nutnosti odstranit navrhovanou lávku pro pěší a cyklisty ...**
- ✓ O této věci **bylo s investorem lávky, městem Hodonín jednáno a byl informován o možné krátké životnosti lávky** z důvodu aktivní přípravy dálniční stavby (viz Záznam z jednání dne 25.1.2019 – dálniční síť v prostoru města Hodonína).
- ✓ K předložené dokumentaci pro územní rozhodnutí s ohledem na připravovanou stavbu D55, 5512 Rohatec – Lužice, **ŘSD ČR Správa Zlín nemá námitek za předpokladu, že stavba je stavbou dočasnou a před realizací rozšíření stávající komunikace na parametry dálnice D55 bude lávka odstraněna na náklady města Hodonína.**

ŘSD ČR, Závod Brno jako majetkový správce stávající silnice I/55 a majetkový správce stavbou dotčeného pozemku parc. č. 2421/6 v k.ú. Hodonín, **souhlasí s realizací výše uvedené dočasné stavby** v silničním ochranném pásmu silnice I/55 dle předložené projektové dokumentace, souhlasí s povolením zvláštního užívání silnice I/55, souhlasí s trvalým a dočasným zábořem pozemku parc. č. 2421/6, s odstraněním stromu č. 40 v trase přemostění silnice I/55 na pozemku parc. č. 2421/6 a **souhlasí s vydáním stavebního povolení za následujících podmínek:**

- **Stavba bude povolena jako stavba dočasná do 31.12.2025 a maximálně do doby zahájení realizace dálniční stavby 5512 Rohatec – Lužice.**
- Funkční využití zájmového území a rozsah předmětné stavby nebude dále rozšiřován:

- Zahájení stavebních prací bude s časovým předstihem oznámeno silničnímu inspektorovi a před zahájením stavebních prací bude provedena a námi odsouhlasena pasportizace silnice I/55 (v úseku 50 m na každou stranu od osy přemostění), která nám bude předána v elektronické podobě a bude protokolárně předána stavenišť (kontaktní osoba: silniční inspektor pan Radek Otruba, tel.: 954 903 776, e-mail: radek.otruba@rsd.cz).
- **Před zahájením dálniční stavby, na výzvu ŘSD ČR, která bude doručena v dostatečném časovém předstihu, provede budoucí vlastník/provozovatel odstranění stavby lávky přes silnici I/55 do 6 měsíců od této výzvy na vlastní náklady.** Těleso silnice I/55 bude uvedeno do předešlého stavu, nebude-li se silničním inspektorem dohodnuto jiné řešení v souvislosti s výstavbou dálniční stavby 5512 Rohatec – Lužice (kontaktní osoba: pan Radek Otruba).
- Požadujeme, aby charakter stavby na dobu určitou a případná nutnost jejího odstranění na náklady vlastníka, byly výslovně uvedeny v rozhodnutí Obecného stavebního úřadu MěÚ Hodonín i v zápisu v katastru nemovitostí.
- V případě jakékoliv změny rozsahu nebo funkčního využití zájmového území je nutné požádat ŘSD ČR Závod Brno o nové posouzení.
- Žádáme předložit před nabytím právní moci Rozhodnutí Odboru stavebního MěÚ Hodonín ve věci stanovení dočasného užívání stavby k případnému vyjádření.
- Stavba „Hodonín - přemostění silnice I/55 - lávka pro cyklisty a chodce“ bude realizována na náklady investora, kterým je Město Hodonín, a veškeré související investice budou hrazeny z prostředků investora stavby.
- Stavba „Hodonín - přemostění silnice I/55 - lávka pro cyklisty a chodce“ bude realizována na základě smluvního vztahu mezi investorem předmětné stavby a ŘSD ČR, Závodem Brno. Ve věci uzavření smlouvy o právu provést stavbu se obraťte na sl. Sabinu Benešovou DiS., LL.M, z oddělení majetkové správy naší organizace, tel.: 954 903 346, e-mail: sabina.benesova@rsd.cz.
- Musí být zajištěno řádné odvodnění silnice I. třídy tak, aby nedocházelo ke škodám na majetku ŘSD ČR nebo na majetku jiných osob.
- Kácení dřevin (1 ks listnatý stromna pozemku parc. č. 2421/6 v k.ú. Hodonín musí být povoleno v souladu s Vyhláškou o ochraně dřevin a povolování jejich kácení č. 189/2013 Sb., ze dne 27. června 2013, v platném znění. K žádosti o povolení ke kácení dřevin je nezbytné zpracovat dendrologický průzkum a je třeba provést ocenění dřevin. Na základě doloženého dendrologického průzkumu, dle Standardu péče o přírodu a krajinu a vyčíslení majetkové hodnoty dřevin určených k odstranění, bude uzavřena Kupní smlouva na prodej vytěženého materiálu dle směrnice generálního ředitele ŘSD ČR č. 6/2013. Ve věci uzavření smlouvy mezi ŘSD ČR, Závodem Brno a investorem stavby se obraťte na sl. Sabinu Benešovou DiS., LL.M.
- Případná náhradní výsadba bude provedena na pozemcích, které určí příslušné orgány ochrany přírody. Konkrétní podmínky budou stanoveny v rozhodnutí o kácení dřevin a požadovanou náhradní výsadbu zajistí investor stavby na své náklady. V případě, že bude náhradní výsadba dřevin stanovena na pozemcích ve správě ŘSD ČR, požadujeme, aby dodavatel realizace náhradní výsadby zajišťoval následnou péči o vysazenou (resp. i vysetou) zeleň na pozemcích ve správě ŘSD ČR po dobu 5-ti let od realizace výsadby. Nakládání s vegetací případné vegetační úpravy budou v souladu se SGŘ č. 10/2017 příloha č. 1, vč. zajištění stanoviska příslušného specialisty ŘSD ČR.
- Likvidaci dřevin zajistí investor stavby na své náklady.
- Dotčená zeleň bude odstraněna v období vegetačního klidu.


- Během stavebních prací nesmí být na silnici I/55 ohrožen bezpečný a plynulý provoz, silnice nesmí být znečišťována a nesmí na ní být ukládán bez povolení žádný materiál.
- V případě poškození komunikačních ploch, svislého a vodorovného dopravního značení nebo objektů odvodnění investor závady odstraní na vlastní náklady.
- Návrh dopravních opatření musí být odsouhlasen dopravní Policií ČR; přechodné dopravní značení bude odpovídat TP 66

Připravovaná stavba se nachází **v silničním ochranném pásmu silnice I/55**, které dle §30, odst. 2b) „*Zákona o pozemních komunikacích*“ č. 13/1997 Sb., sahá do vzdálenosti 50 m od osy vozovky silnice I/55. Upozorňujeme, že dle §32, zákona č. 13/1997 o pozemních komunikacích **lze provádět stavby v silničním ochranném pásmu jen na základě povolení vydaného silničním správním úřadem**. Projektovou dokumentaci proto předložte také Odboru dopravy Krajského úřadu Jihomoravského kraje k vyjádření a stanovení konečných podmínek.

Závěrem upozorňujeme, že se naše stanovisko se nevztahuje na žádné reklamní zařízení v souvislosti s realizací předmětné stavby.

Toto vyjádření má platnost 2 roky, tj. do 20.9.2022.

S pozdravem



Mgr. David Fiala
ředitel Závodu Brno



Na vědomí: ŘSD ČR, SOTPP (12 700), Ing. Blanka Vitoulová
ŘSD ČR, Správa Zlín, (53 110), odd. přípravy staveb, Ing. Zdeněk Smolka



Pomáhat a chránit

KRAJSKÉ ŘEDITELSTVÍ POLICIE JIHOMORAVSKÉHO KRAJE

Územní odbor Hodonín
Dopravní inspektorát

Č. j. KRPB-210499-8/ČJ-2018-060606

Hodonín 21. října 2020

Počet stran: 2

Rušar mosty, s.r.o.
Majdalenky 853/19
638 00 Brno**Stanovisko Policie České republiky k dokumentaci pro stavební povolení.****Objekt: "Hodonín - přemostění silnice č. I/55 - lávka pro cyklisty a chodce"****Místo: k.ú. Hodonín****Stupeň dokumentace: DSP****Zpracovatel dokumentace: Rušar mosty, s.r.o.****Zakázka č.: 48-2020**

Policie ČR, jako orgán státní správy, vykonávající činnost ve věcech bezpečnosti a plynulosti provozu na pozemních komunikacích, ve smyslu ustanovení § 16 odst. 2 písm. b) zákona č. 13/1997 Sb., o pozemních komunikacích, ve znění pozdějších předpisů, vydává následující stanovisko:

a) Dopravní inspektorát v Hodoníně na základě Vaší žádosti ze dne 04.08.2020, předložené projektové dokumentace z 07/2020 a po jejím doplnění **souhlasí s vydáním stavebního povolení.**

b) Dopravní inspektorát v Hodoníně dále posoudil na základě ustanovení § 77 zákona č. 361/2000 Sb., o provozu na pozemních komunikacích, v platném znění, návrh místní úpravy provozu dle situace Koordinačního situačního výkresu č. C.3, a s tímto návrhem **souhlasí za podmíněk:**

- 1) *Provedení a umístění dopravního značení musí být v souladu s vyhláškou č. 294/2015 Sb., kterou se provádějí pravidla provozu na pozemních komunikacích a dle příslušných platných norem a technických podmínek TP 65 "Zásady pro dopravní značení na pozemních komunikacích" a TP 133 "Zásady pro vodorovné dopravní značení na pozemních komunikacích".*
- 2) *Všechny součásti dopravní značky (patka, sloupek, značka, uchycení) musí být schváleného typu.*

Svatopluka Čecha 7
695 01 Hodonín

www.policie.cz

Tel.: 974633259
E-mail: ho.di.sekret@pcr.cz
ID DS: jydaí6g

c) *Dopravní inspektorát v Hodoníně předběžně souhlasí s dopravně-inženýrským opatřením, kdy konečné stanovisko vydá až před samotnou realizací stavby dle aktuální situace v silničním provozu.*

Pokud budou výše uvedené podmínky splněny lze konstatovat, že stavba odpovídá obecným požadavkům na bezpečnost a plynulost provozu na pozemních komunikacích.

Zpracoval:

por. Ing. Jan Froněk

ho.di.sekret@pcr.cz

tel. 974 633 254, 722 095 670

npor. Ing. Bc. Štěpán Zachara
vedoucí oddělení

Vážený pan
Ing. Jaromír Rušar
RUŠAR MOSTY S.R.O.
Majdalenky 853/19
638 00 Brno

Váš dopis značky / ze dne

Naše značka

Vyřizuje / linka
Kocourek / +420 543 426 668

Brno
27. 11. 2020

Věc: Hodonín – přemostění silnice I/55 – lávka pro cyklisty a chodce. Vyjádření ke stavebnímu povolení.

Dobrý den,

posíláme Vám vyjádření naší společnosti k uvedené akci.

K dokumentaci nemáme žádné připomínky.

S pozdravem



Michal Kocourek

vedoucí dopravního odboru

	KORDIS JMK, a.s. Nové sady 946/30 602 00 Brno
IČ: 26 29 84 65 DIČ: CZ26298465 Registrováno u Krajského soudu v Brně, odd. R, vložka 6753 4	

